


MTA RKK Alföldi Tudományos Intézete



Tanyakutatás

2005-2006

Kutatási jelentések

9. füzet

**TANYAHÁZAK, TANYAI TELEHÁZAK KIALAKÍTÁSÁNAK
LEHETŐSÉGEI ÉS LÉTESÍTÉSÜK FELTÉTELEI**

Témavezető: Dr. Csatári Bálint

Szerzők:
Dr. Csatári Bálint
Kiss Attila
Salánki Szilárd

Kecskemét
2006

A TANYAI KÖZÖSSÉGI HÁZAK INDOKOLTSÁGA ÉS KIJELÖLÉSÜKKOR FIGYELEMBE VEENDŐ SZEMPONTOK¹

A tanyás külterületek egyik legnagyobb problémája, hogy bennük már régen nem beszélhetünk valódi közösségekről. Ma a tanyák lakói sokszor teljesen elszigetelten és magukra utalva élnek, mindenfajta helyi közösségi kapcsolódás nélkül.

Amíg korábban a saját külterületi közösség képes volt felkarolni, segíteni a problémával küszködőket, addig ma már szinte teljesen egyedül marad gondjaival a tanyán élő.

Egykor, – lényegében és elsősorban 1920-60 között – a tanyai iskolák voltak azok a helyek, amelyek otthont adtak a különféle közösségformáló tevékenységeknek. Koránt sem csak a tanyai gyerekek oktatása folyt a falai között. Sokkal kiterjedtebb népművelő tevékenység otthonai is voltak: esti iskoláknak, helyi kiskönyvtáraknak és olvasóköroknak adtak otthont stb.

A tanító is több volt, mint egyszerű tanárember. A tanyai népesség számos ügyes-bajos dolgával fordult hozzá és kérte a tanácsát vagy a segítségét.

Ezek az idők azonban már elmúltak. Az autó, a mobiltelefon és az Internet világában élünk, amikor elvileg a falutól vagy várostól távol élve is minden elérhető és elintézhető. Azonban tanyákon nagyos sok a rászoruló ember (lehet idős és magányos, vagy gyerekeit egyedül nevelő egyaránt), akik számára ma sem egyszerű a külterületi élet. Esetükben nem megoldás a „virtuális” segítség.

A falusi vagy a városi intézmények messze vannak és nem is a tanyasi emberek – sok esetben speciális – igényeinek kielégítésére vagy gondjainak megoldására vannak berendezkedve. Sok tanyán élő szegyeilli problémát a faluba vagy a városba „vinni”, vagy úgy gondolják, hogy az nem olyan horderejű, hogy megérje miatta minduntalan beutazniuk a településre.

Olyan helyekre van tehát szükség a tanyás települések külterületein, ahol a helyben élők többféle – a külterületek sajátosságainak megfelelő és ott kulcsfontosságú – szolgáltatást igénybe tudnának venni, s amelyet könnyen meg tudnak közelíteni és sajátjuknak érezhetnek.

Ilyenek lehetnének a tanyai közösségi illetve szolgáltató házak.

¹ Készült a Országos Területfejlesztési Hivatal felkérésére.

Írták: Dr. Csatóri Bálint (geográfus, intézetigazgató) Kiss Attila (geográfus, tudományos segédmunkatárs)
MTA RKK Alföldi Tudományos Intézet, Kecskemét

Bennük nemcsak az Internet-elérhetőséget lehetne biztosítani, hanem a helyiek életét, boldogulását segítő rendezvényeknek, összejöveteleknek, fogadóóráknak (pl. falugazdász) is helyet adhatna.

A tanyai közösségi házak sikeres működésére elsősorban ott van esély, ahol biztosítható a stabil igénybevevői kör. Tehát elsősorban azokban a külterületi határrészekben nyújthatná a legtöbb segítséget, amelyek nagyobb népességűek, s az anyatelepüléstől viszonylag távolabb esnek. Ezeken a helyeken ténylegesen is egyfajta alközponti, netán részönkormányzati szerepet tölthetnének be a tervezett „tanyaházak”.

Semmiképpen sem célszerű új építésű épületben gondolkodni, hiszen a tanyavilágban nagyon sok – még viszonylag jó állapotú – tanyai iskola, vagy más épület áll üresen, vagy áll megüresedés előtt. Már az is eredmény lenne, ha közülük néhány számára biztosítani lehetne a „tanyaházak” képviselte új rendeltetéssel a fennmaradást.

Kisebb átalakítások után egy jó állapotú tanyaépület is képes lenne befogadni az új funkciókat, azonban a „tanyaházak” elhelyezésére a legkézenfekvőbb megoldást **az egykori tanyai iskolák még álló épületei nyújtanák**, hiszen azok eleve közösségi funkció számára épültek, időtálló anyagokból, **a tanyás határ kitüntetett pontjain**.

A tanyai közösségi házak (tanyaházak) kijelölésekor az alábbi megfontolásokat célszerű figyelembe venni, hogy azok valóban be tudják tölteni feladatukat, és megfeleljenek a velük szemben támasztott elvárásoknak:

- Mindenekelőtt meg kell határozni a „tanyaházak” szervezeti és finanszírozása hátterét: ki és milyen formában fogja működtetni azokat. A tanyagondnoki hálózat működtetéséhez hasonlóan talán az lenne legjobb megoldás, ha a kormányzat és az önkormányzatok közösen – az alapműködést normatívákban is rögzített formában biztosítva – működtetnék azokat. Az integráló szerepet a „vidékfejlesztés” tárcaközi szervezete játszhatná, de szerepet kellene kapnia benne szociális tárcának, a munkaügynek, az oktatásügynek, a mezőgazdasági szakigazgatásnak, a természetvédelemnek, a közlekedésügynek, stb.
- Konkretizálni szükséges, hogy a létesítendő „tanyaházak” milyen szolgáltatásokat kívánnak majd nyújtani.
- A „tanyaházban” kialakítandó szolgáltatások körét jelentősen befolyásolhatja a kijelölt helyszín népességének társadalmi és szociológiai összetétele (potenciális igénybevevői kör). Ezt előzetes vizsgálatokkal célszerű feltérképezni.

- A külterületi határrész népességének általános társadalmi és szociológiai ismérvei mellett ismerni kell a konkrét – adott esetben speciális – lakossági igényeket, illetve a lakosság várható fogadóképességét is.
- A szolgáltatások körét úgy kell meghatározni, hogy az egymásra épülésükkel kiegészítsék egymást. Ez egyrészt lehetővé teszi komplex szolgáltatások nyújtását, másrészt biztosítja a kiépítésre kerülő technikai infrastruktúra hatékony hasznosulását.
- A leendő „tanyaházak” kijelölésekor a települések azon külterületi határrészeit kell megvizsgálni, amelyek a legnagyobb, illetve a területre vetítve legsűrűbb tanyai népességet tömörítik. (lásd a mellékelt térkép és adattábla sorozat)
- Fontos szempont a határrész kiválasztásakor, hogy az területileg minél tágabb természetes vonzáskört tudjon felmutatni. Nem szerencsés sem a településhez túlzottan közeli, sem pedig attól túlzottan távoli, félreeső határrész kiválasztása.
- Ügyelni kell a „tanyaház” jó megközelíthetőségére, elérhetőségre, mind a környező tanyavilág szempontjából, mind a település irányából.
- Lehetőleg a „tanyaház” ne essen messze valamely kiépített úttól. Ez a kiépített út lehet az országos közúthálózat része, vagy pusztán helyi használatú, de elfogadható minőségű, burkolt út is.
- Szerencsés, ha a „tanyaházat” a már meglévő közüzemi hálózatra lehet kapcsolni (pl. vezetékes gáz vagy víz). A tanyaházak – más esetekben – színvonalas bemutatóhelyei lehetnek az „alternatív közművek” kiépítésének, amelyek kétségtelenül drágábbak, de példaértékűek is lehetnek a tanyavilágban.
- A tanyaházak által megtestesített funkciók befogadására a leginkább az egykori (Klebelsberg-féle) tanyasi iskolák épületei felelnének meg. Ezért először fel kell deríteni, hogy a kiválasztott határrészben, illetve területen áll-e még ilyen épület, s ha igen milyen tulajdonban, illetve milyen műszaki állapotban van.
- Amennyiben található Klebelsberg-féle iskolaépület a tanyaház létesítésére kiválasztott területen, annak megvásárlására kell törekedni.
- Amennyiben nem található „tanyaház” céljára felhasználható egykori tanyasi iskola, olyan útmenti fekvésű, hagyományos termelő funkcióját elvesztett, de megfelelő műszaki paraméterei miatt fennmaradásra érdemes tanyaépületet

kell keresni, amely minél kisebb átalakítások mellett képes befogadni a „tanyaház” funkcióit.

- Törekedni kell arra, hogy a „tanyaház” ne csak egy rendeltetésszerűen kialakított szolgáltatóház legyen, hanem környezetében is igényesen kialakított közösségi hely a tanyavilágban.
- Fontos, hogy a tanyaház közösségformáló hely is legyen, és működésében szoros kapcsolatot tartson az anyatelepülés más intézményeivel, egyesületeivel, civil szervezeteivel.

Egy tervezett tanyaház lehetséges funkciói (felsorolás)

1. hivatali típusú, időszakosan kihelyezett ügyintézés
2. a tanyagondnoki szolgálat bázishelye
3. szociális és munka-erőpiaci tanácsadás
4. elsősegély-hely
5. falugazdász időszakosan kihelyezett ügyintézése
6. kisvállalkozási tanácsadás
7. pályázati tanácsadás és pályázati írás (pl. vidékfejlesztési, biogazálkodási, agrár-környezetvédelmi, természetvédelmi, tanyai turizmusra vonatkozó)
8. a tanyai mezőgazdasági termeléshez és értékesítéshez megszervezendő új szövetkezők irodája
9. természetvédelmi, vízgazdálkodási tanácsadás
10. Internet hozzáférés (tele-ház funkció)
11. telefonállomás
12. tanyai öregek segélyhívó rendszerének központja
13. fénymásolási, nyomtatási szolgáltatások
14. az adott tanya térséget bemutató, ismertető honlap – szerver működtetése
15. tanya tervezési és tanya-porta fejlesztési tanácsadás
16. kulturális jellegű klub funkció
17. közösségi ház funkció
18. hagyományápolás (pl. helytörténeti bemutató)
19. az egyházak igénye esetén ökumenikus hitéleti hely
20. kiskereskedelmi jellegű funkció
21. helyi speciális tanya mezőgazdasági és kézműipari termékek „kiskiállítás”, vására,
22. a tanyai turizmushoz kapcsolható információs és marketing központ-funkció pl. szállásfoglalás, kerékpárköcsönzés, stb.
23. tanyai túraútvonalak kiinduló pontja
24. mezőőrök, polgárőrök, tanyai közbiztonsági felügyelők bázishelye,
25. tanyai részönkormányzati működés bázishelye

A mellékelt ábrákon azt mutatjuk be, hogy a Homokhátság 104 településének külterületén melyek azok a hivatalosan, a Helységnévtár által nyilvántartott ún., külterületi lakott helyek ahol a tanyaházak létesítésének bizonyos előfeltételei adóttak.

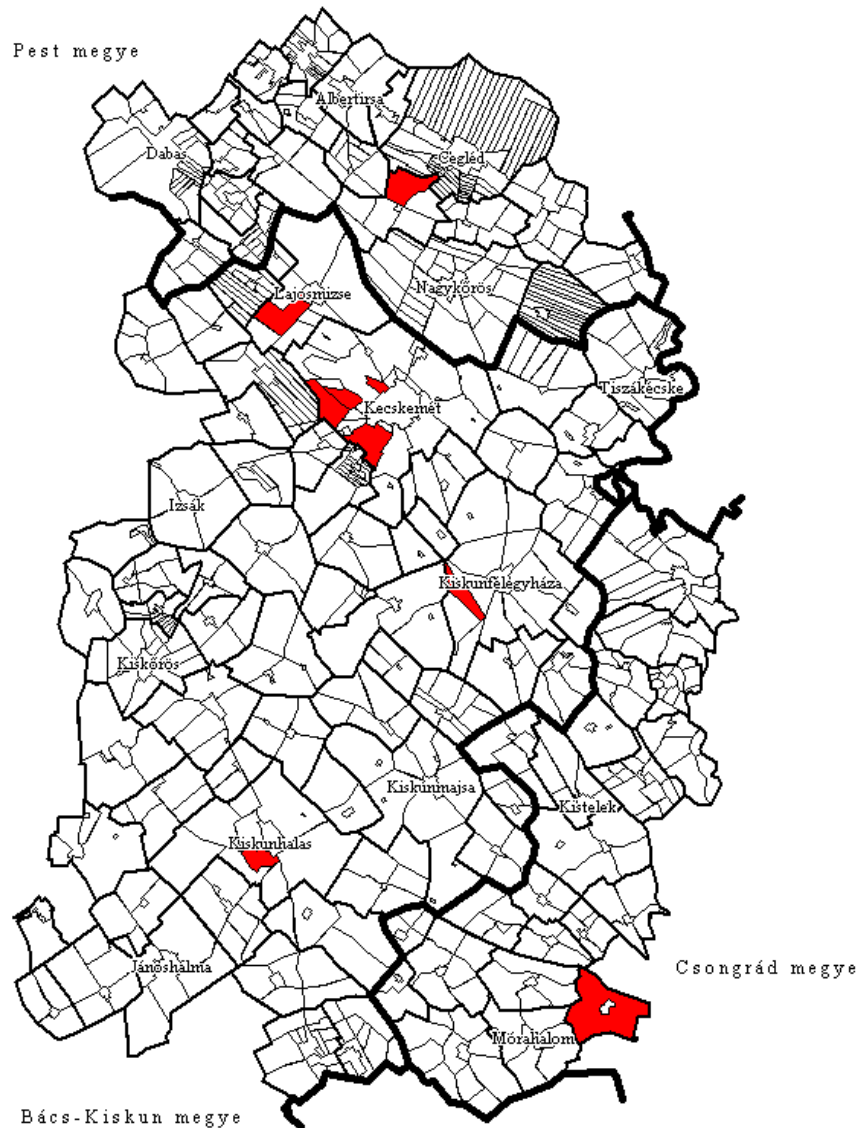
Megvizsgáltuk népességük számát,
az új építésű külterületi lakások arányát,
a foglalkoztatottak arányát,
a fiatalok arányát
a diplomások arányát,

s ahol ezen adatok esetében kedvező egybeesést tapasztaltunk ezen új külterületi intézmények telepítésére, azokat kilistáztuk.

Összesen 36 külterületi lakott hely tűnik az adatok alapján alkalmasnak a program előzetes felmérésnek elindításra. Itt él a Homokhátság tanyai népességének több, mint 20%-a.

Ezen érintett tanyás térségek anyatelepüléseire vonatkozóan lehetne kezdeményezni célzott VFA pályázati kiírást, hogy egy-két referencia jelleggel létrehozott és működtetett tanyaház után elindulhasson a Homokhátság integrált tanyás vidékfejlesztési programjának „tanya-ház” projektje.

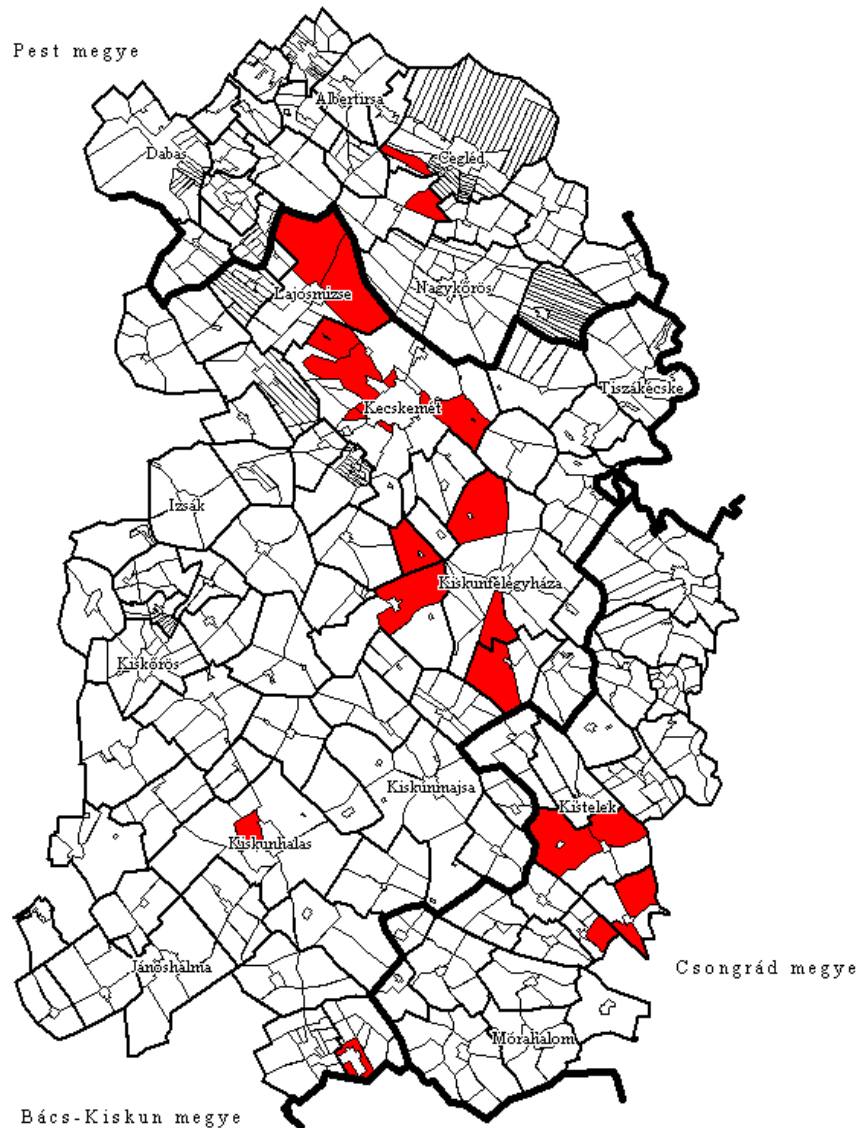
Adalékok a tanyaházak telephelyeinek kiválasztásához
kartogram sorozat 1. ábra
Az 1000 főnél népesebb külterületek, 2001



Copyright © 2006 MTA RKK ATI Számítógéppont, Kecskemét

■ lakónépesség 1000 fő és felette (9)

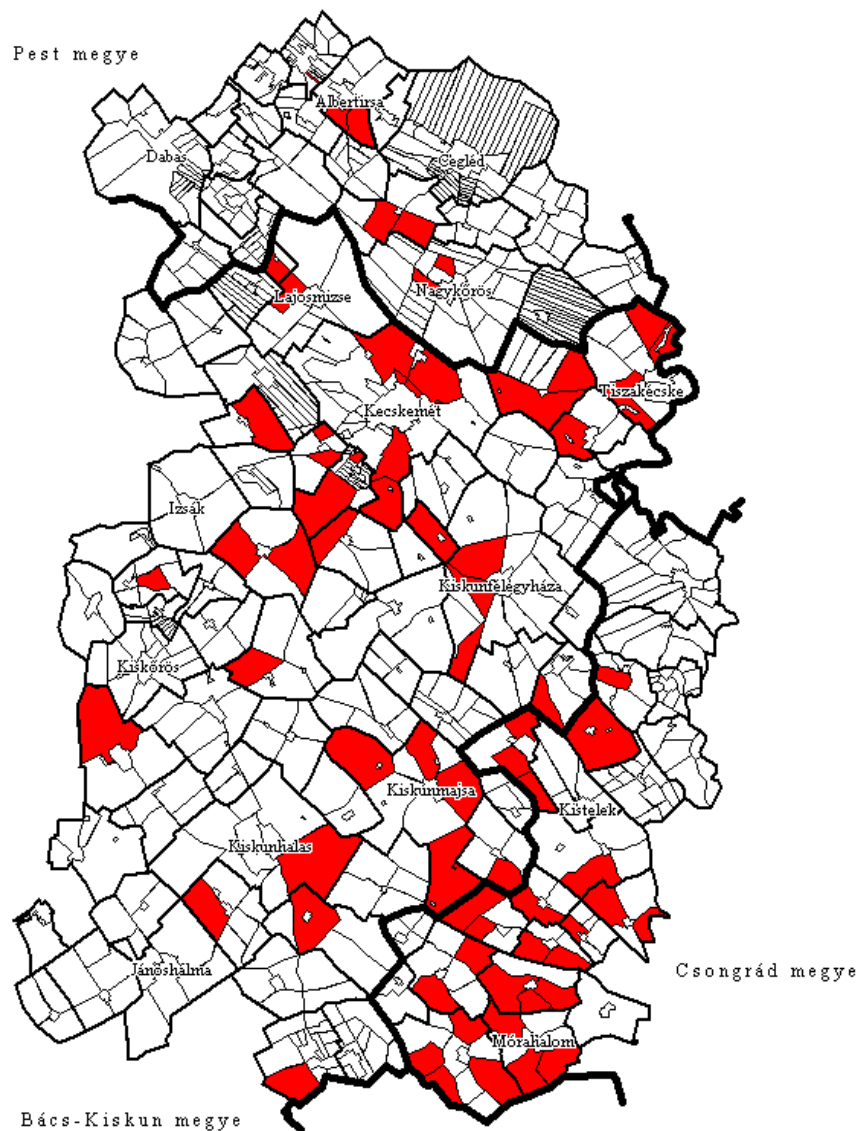
Adalékok a tanyaházak telephelyeinek kiválasztásához
kartogram sorozat 2. ábra
Az 500 és 1000 fő közötti népességű külterületek, 2001



Copyright © 2006 MTA RKK ATI Számítógéppont, Kecskemét

■ lakónépesség 500 és 1000 fő között (24)

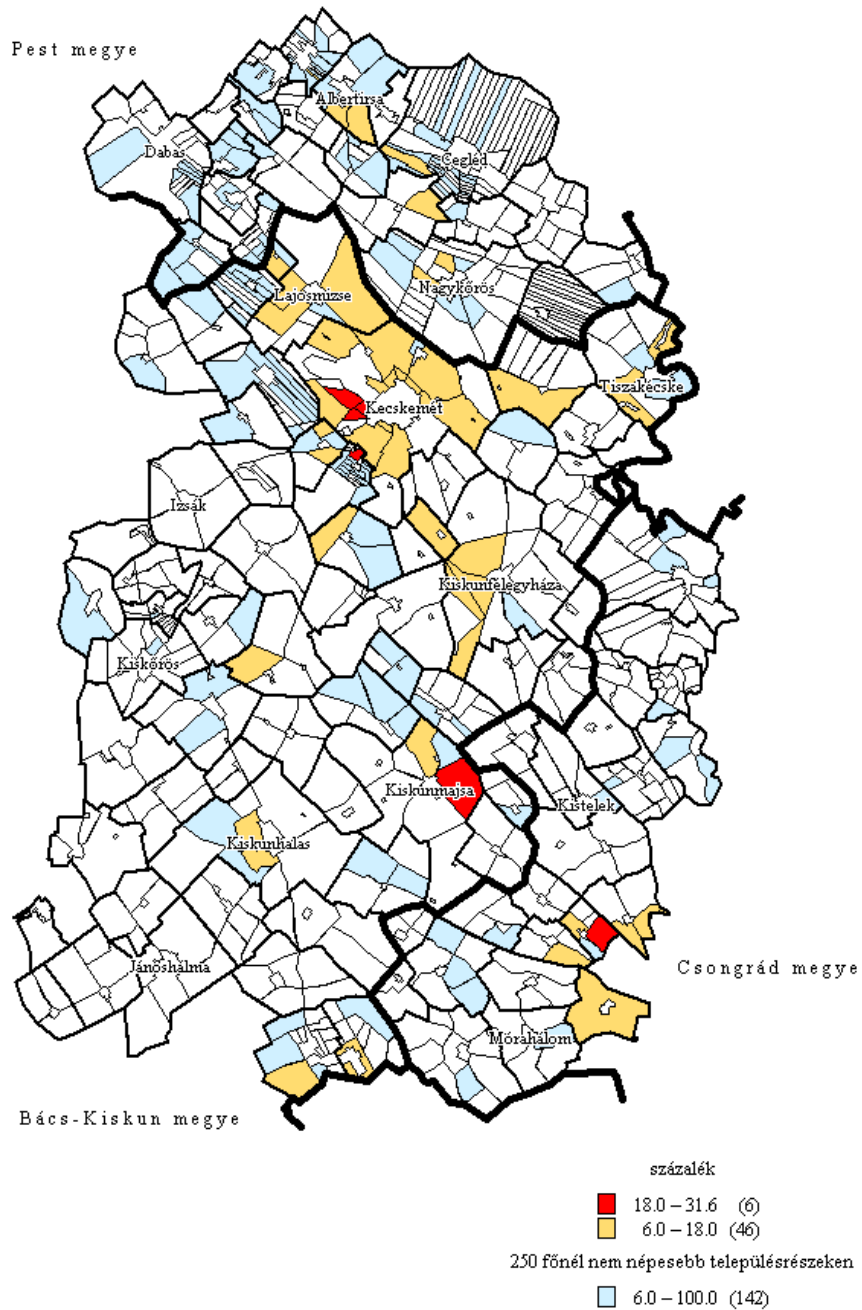
Adalékok a tanyaházak telephelyeinek kiválasztásához
kartogram sorozat 3. ábra
A 250 és 500 fő közötti népességű külterületek, 2001



Copyright © 2006 MTA RKK ATI Számítógéppont, Kecskemét

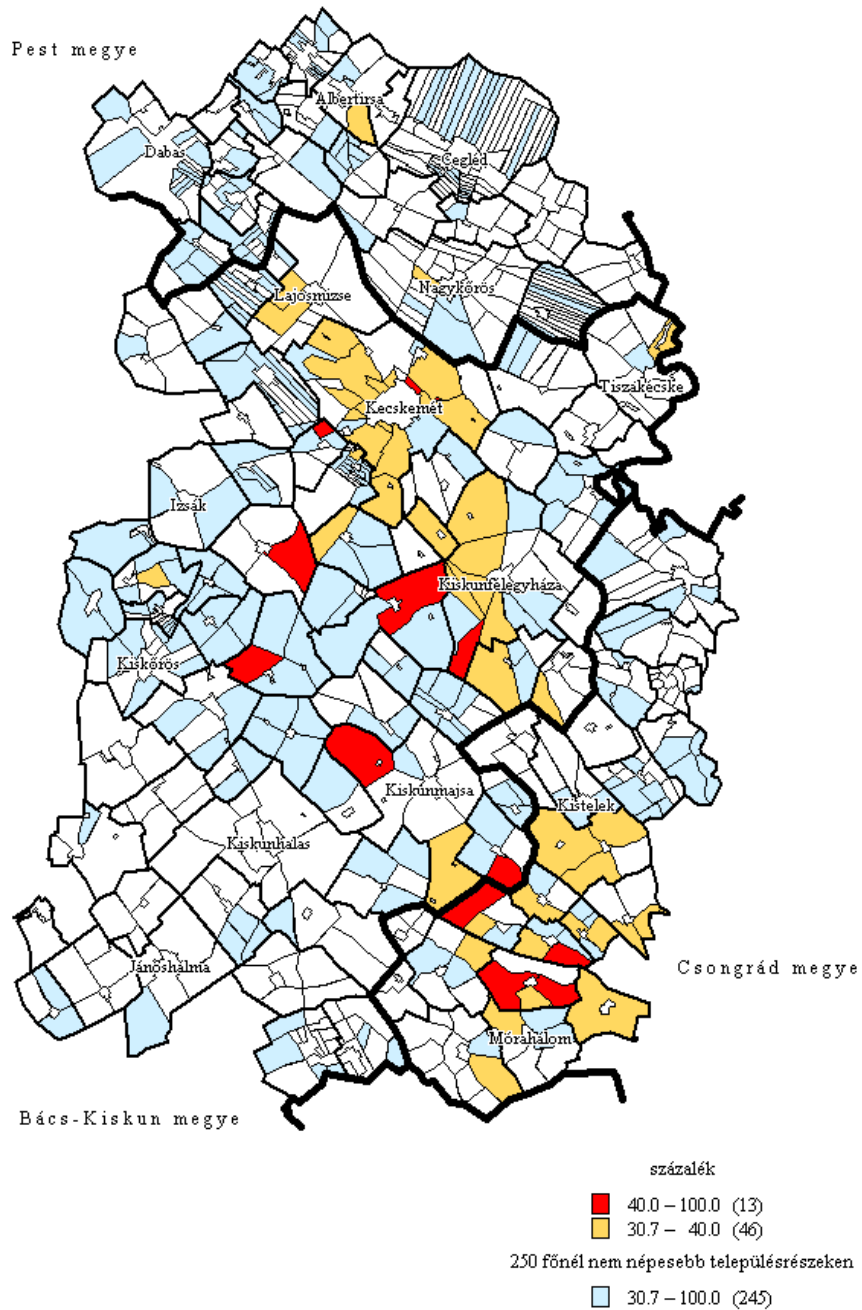
■ lakónépesség 250 és 500 fő között (73)

Adalékok a tanyaházak telephelyeinek kiválasztásához
kartogram sorozat 4. ábra
Ahol az 1990 után épített lakások aránya a külterületen átlagon felüli, 2001

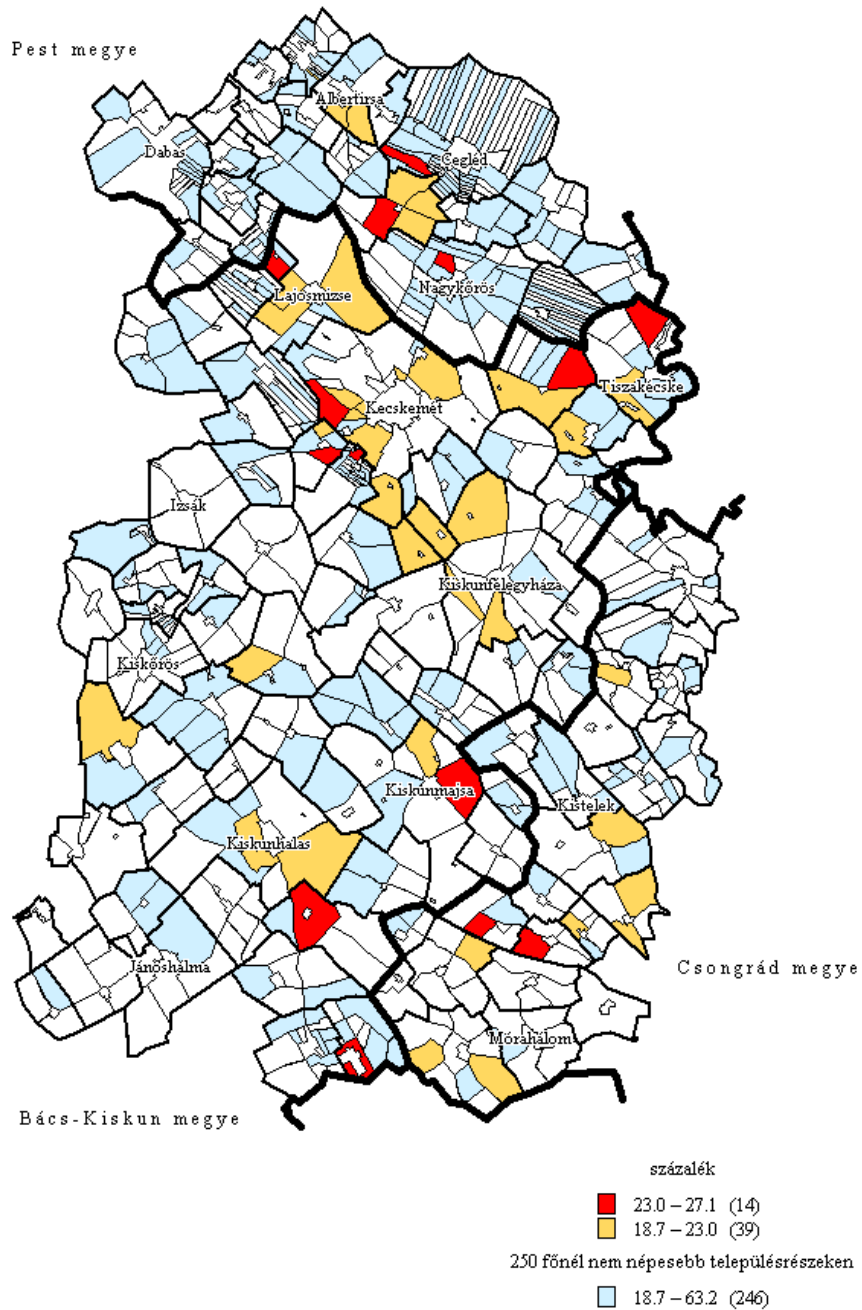


Copyright © 2006 MTA RKK ATI Számítógéppont, Kecskemét

Adalékok a tanyaházak telephelyeinek kiválasztásához
kartogram sorozat 5. ábra
Ahol a foglalkoztatottak aránya a külterületi népességben átlagon felüli, 2001

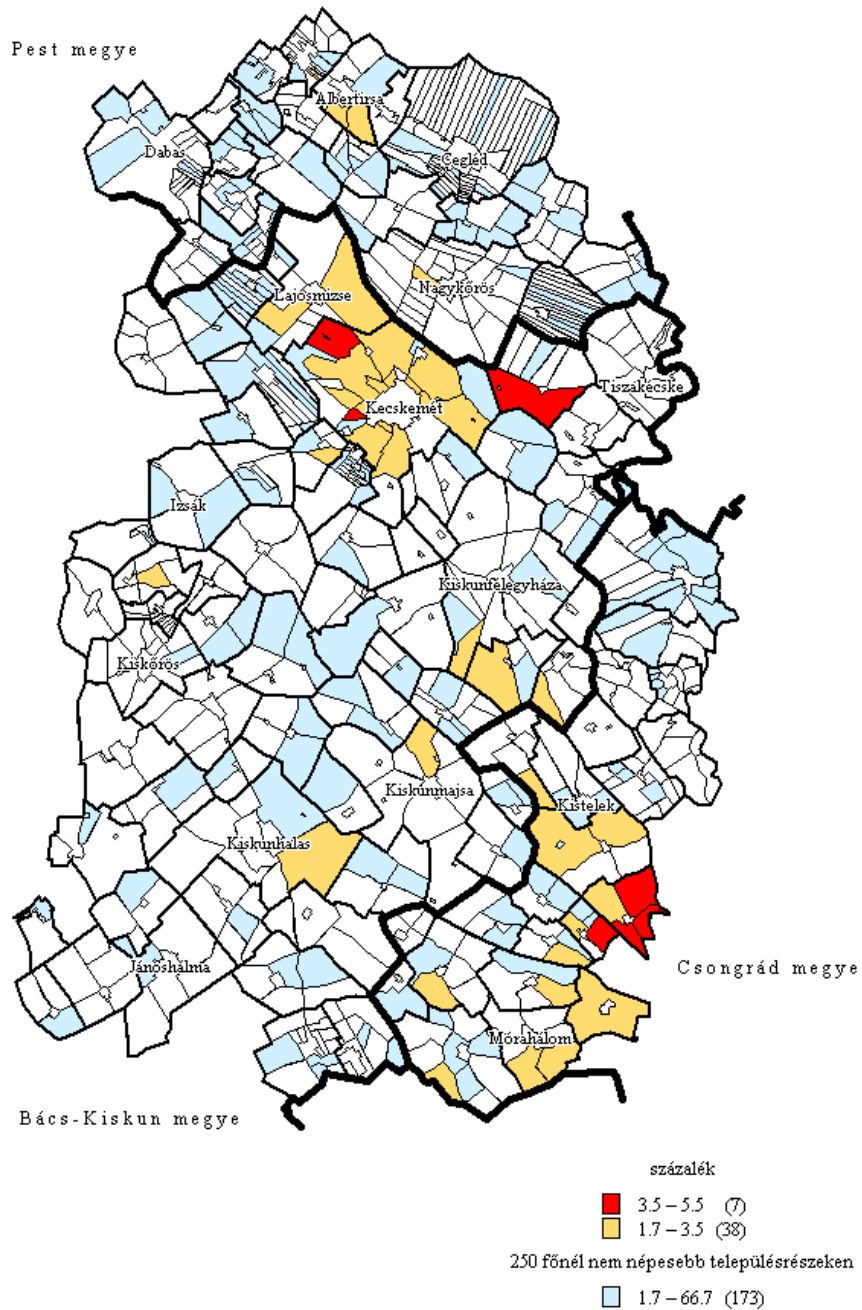


A dalékok a tanyaházak telephelyeinek kiválasztásához
 kartogram sorozat 6. ábra
 Ahol a 14 éves és az alatti korúak aránya a külterületi népességben átlagon felüli, 2001



Copyright © 2006 MTA RKK ATI Számítóközpont, Kecskemét

Adalékok a tanyaházak telephelyeinek kiválasztásához
kartogram sorozat 7. ábra
Ahol a diplomások aránya a külterületi népességben átlagon felüli, 2001



Copyright © 2006 MTA RKK ATI Számítóközpont, Kecskemét

	Megye neve	Település neve	Településrész neve	Lakónépesség, fő	Újépítésű lakások aránya átlagon felüli	Foglalkoztatottak aránya átlagon felüli	Fiatalok aránya átlagon felüli	Diplomások aránya átlagon felüli	Átlagon felül összesen
1	Csongrád	Domaszék	Domaszéki külterület	2 086	▲	▲		▲	3
2	Bács-Kiskun	Kecskemét	Úrihegy	1 406	▲	▲	▲	▲	4
3	Bács-Kiskun	Lajosmizse	Bene	1 318	▲	▲	▲	▲	4
4	Bács-Kiskun	Kiskunhalas	Alsóöregszőlők	1 301	▲		▲		2
5	Bács-Kiskun	Kiskunfélegyháza	XI. körzet	1 281	▲	▲	▲		3
6	Bács-Kiskun	Kecskemét	Ballószög	1 183	▲	▲	▲	▲	4
7	Bács-Kiskun	Kecskemét	Szarkási külterület	1 152	▲		▲		2
8	Bács-Kiskun	Kecskemét	Máriahegy	1 078	▲	▲		▲	3
9	Pest	Csemő	I. körzet	1 029			▲		1
	Összesen			11 834	8	6	7	5	

	Megye neve	Település neve	Településrész neve	Lakónépesség, fő	Újépítésű lakások aránya átlagon felüli	Foglalkoztatottak aránya átlagon felüli	Fiatalok aránya átlagon felüli	Diplomások aránya átlagon felüli	Átlagon felül összesen
1	Bács-Kiskun	Kelebia	Községszéli utcák	992	▲		▲		2
2	Bács-Kiskun	Kiskunhalas	Felsőöregszőlők	979	▲		▲		2
3	Csongrád	Balástya	Balástyaitanyák	917		▲		▲	2
4	Csongrád	Balástya	Gajgonya	857		▲	▲	▲	3
5	Pest	Cegléd	Ugyer	834	▲		▲		2
6	Pest	Csemő	II. körzet	834	▲		▲		2
7	Bács-Kiskun	Kecskemét	Kisfái külterület	793	▲	▲		▲	3
8	Bács-Kiskun	Kecskemét	Alsószéktói külterület	770	▲	▲		▲	3
9	Bács-Kiskun	Fülöpjakab	Tanyák	754			▲		1
10	Bács-Kiskun	Kecskemét	Belsőnyír	733		▲		▲	2
11	Bács-Kiskun	Lajosmizse	Alsólajos	730	▲		▲	▲	3
12	Bács-Kiskun	Kiskunfélegyháza	IX. körzet	725		▲	▲		2
13	Bács-Kiskun	Lajosmizse	Mizse	715					0
14	Csongrád	Szatymaz	IV. körzet	692			▲	▲	2
15	Bács-Kiskun	Kecskemét	Szolnokihegy	679	▲	▲		▲	3
16	Bács-Kiskun	Kecskemét	Felsőszéktóitanyák	673	▲	▲	▲	▲	4
17	Bács-Kiskun	Kecskemét	Méntelekitanyák	666	▲	▲		▲	3
18	Bács-Kiskun	Kecskemét	Budaihegy	630	▲	▲		▲	3
19	Csongrád	Szatymaz	II. körzet	616	▲	▲	▲	▲	4
20	Bács-Kiskun	Bugac	Felsőmonostor	583		▲			1
21	Bács-Kiskun	Petőfiszállás	Vasút közötti rész	577		▲		▲	2
22	Bács-Kiskun	Kecskemét	Felsőcsalános	542	▲	▲	▲	▲	4
23	Csongrád	Zsombó	Bábadúló	513	▲	▲		▲	3
24	Bács-Kiskun	Kiskunfélegyháza	I. körzet	501		▲	▲		2
	Összesen			17 305	14	16	13	15	

	Megye neve	Település neve	Településrész neve	Lakónépesség, fő	Újépítésű lakások aránya átlagon felüli	Foglalkoztatottak aránya átlagon felüli	Fiatalok aránya átlagon felüli	Diplomások aránya átlagon felüli	Átlagon felül összesen
1	Pest	Albertirsa	I. Homokrész	499	▲	▲	▲	▲	4
2	Csongrád	Balástya	Őszeszék	462		▲			1
3	Csongrád	Zákányszék	III. körzet	462		▲			1
4	Bács-Kiskun	Kecskemét	Úrrét	452	▲	▲	▲	▲	4
5	Bács-Kiskun	Kecskemét	Talfjai külterület	444	▲			▲	2
6	Csongrád	Pusztaszer	Pusztaszeritanyák	444					0
7	Bács-Kiskun	Kiskunfélegyháza	III. körzet	437	▲	▲			2
8	Bács-Kiskun	Kecskemét	Kőrösihegy	434	▲	▲		▲	3
9	Csongrád	Szatymaz	III. körzet	431				▲	1
10	Bács-Kiskun	Kunszállás	Tanya	426	▲	▲	▲		3
11	Csongrád	Ásotthalom	IV. körzet	425		▲	▲		2
12	Bács-Kiskun	Kiskunmajsa	Marispuszta	425	▲		▲		2
13	Bács-Kiskun	Ballószög	III. körzet	424	▲	▲	▲		3
14	Csongrád	Forráskút	Átokháza	423		▲			1
15	Csongrád	Zákányszék	I. körzet	417		▲		▲	2
16	Pest	Nagykőrös	Tázerdődűlő	401	▲		▲		2
17	Csongrád	Szatymaz	I. körzet	397	▲	▲		▲	3
18	Bács-Kiskun	Tiszakécske	Tiszabög külterülete	390	▲	▲			2
19	Csongrád	Ruzsa	Ruki II.	382		▲	▲		2
20	Bács-Kiskun	Ballószög	V. körzet	375	▲		▲	▲	3
21	Csongrád	Zsombó	Dózsadűlő	374	▲	▲	▲	▲	4
22	Csongrád	Bordány	Bordánydűlő	373		▲	▲		2
23	Csongrád	Tömörkény	Pusztaszer	365			▲		1
24	Bács-Kiskun	Lakitelek	Szakra	360			▲		1
25	Bács-Kiskun	Kecskemét	Matkói külterület	355		▲	▲		2
26	Csongrád	Ruzsa	Átokháza	354				▲	1
27	Csongrád	Ásotthalom	VIII. körzet	352			▲		1
28	Bács-Kiskun	Fülöpháza	II. körzet	337					0
29	Bács-Kiskun	Orgovány	Alsójárás	334		▲			1

	Megye neve	Település neve	Településrész neve	Lakónépeség, fő	Újépítésű lakások aránya átlagon felüli	Foglalkoztatottak aránya átlagon felüli	Fiatalok aránya átlagon felüli	Diplomások aránya átlagon felüli	Átlagon felül összesen
30	Csongrád	Mórahalom	II. körzet	332		▲			1
31	Bács-Kiskun	Kiskunhalas	Alsószállás	318			▲	▲	2
32	Csongrád	Bordány	Seregélyesdűlő	317	▲	▲		▲	3
33	Bács-Kiskun	Jakabszállás	III. körzet	315	▲	▲			2
34	Bács-Kiskun	Kecskemét	Vacsihegy	315	▲		▲		2
35	Bács-Kiskun	Orgovány	Felsőjárás	314					0
36	Bács-Kiskun	Pálmonostora	Postaházidűlő	310		▲		▲	2
37	Bács-Kiskun	Tiszakécske	Kerekdombdűlő	309	▲		▲		2
38	Csongrád	Üllés	Petőfidűlő	308		▲			1
39	Bács-Kiskun	Kiskunmajsa	Kígyópuszta	307		▲			1
40	Bács-Kiskun	Kiskunmajsa	Bodoglárítanyák	305		▲			1
41	Bács-Kiskun	Balotaszállás	Alsószállás-Göböljárás (II. körzet)	304			▲		1
42	Bács-Kiskun	Kecskemét	Repülőtér	300		▲			1
43	Bács-Kiskun	Tompa	Szabadföld	298	▲				1
44	Bács-Kiskun	Lajosmizse	Közös	294	▲	▲	▲		3
45	Csongrád	Mórahalom	VII. körzet	294				▲	1
46	Pest	Csemő	III. körzet	292			▲		1
47	Csongrád	Csengele	Kelőpatak	291					0
48	Bács-Kiskun	Csolyospálos	Alsópálos	285		▲			1
49	Pest	Albertirsa	II. Homokréz	284	▲		▲	▲	3
50	Csongrád	Mórahalom	IV. körzet	279				▲	1
51	Bács-Kiskun	Bócsa	II. körzet	276	▲	▲	▲		3
52	Bács-Kiskun	Kecskemét	Törökfái	276	▲	▲		▲	3
53	Bács-Kiskun	Szentkirály	Felső	276			▲		1
54	Csongrád	Csengele	Alsócsengele	274				▲	1
55	Bács-Kiskun	Helvécia	Köncsög	274					0
56	Bács-Kiskun	Szentkirály	Alsó	273	▲		▲	▲	3
57	Csongrád	Ásotthalom	VII. körzet	272				▲	1
58	Bács-Kiskun	Helvécia	Gazdaságidűlő	271	▲	▲	▲		3
59	Pest	Csemő	IV. körzet	265			▲		1

	Megye neve	Település neve	Településrész neve	Lakónépesség, fő	Újépítésű lakások aránya átlagon felüli	Foglalkoztatottak aránya átlagon felüli	Fiatalok aránya átlagon felüli	Diplomások aránya átlagon felüli	Átlagon felül összesen
60	Bács-Kiskun	Kiskunfélegyháza	XIII. körzet	263	▲	▲		▲	3
61	Bács-Kiskun	Kunfehértó	II. körzet	263					0
62	Csongrád	Zákányszék	IV. körzet	263		▲			1
63	Bács-Kiskun	Kiskunfélegyháza	X. körzet	259	▲	▲			2
64	Bács-Kiskun	Kiskunmajsa	Ötfa	259	▲		▲	▲	3
65	Csongrád	Ásotthalom	II. körzet	258					0
66	Csongrád	Csengele	Vadgerlés	257					0
67	Bács-Kiskun	Csengőd	Kiscsengőd	256		▲		▲	2
68	Bács-Kiskun	Felsőlajos	Közös	255	▲		▲		2
69	Bács-Kiskun	Kecel	I. körzet	254			▲		1
70	Csongrád	Üllés	Árpáddülő	253		▲	▲		2
71	Pest	Nagykőrös	Lencsésvilágosdülő	250	▲	▲		▲	3
72	Pest	Pilis	Homokiszőlő I. dűlő	250	▲		▲	▲	3
73	Bács-Kiskun	Tiszakécske	Pereghalom	250			▲		1
	Összesen			24 172	30	37	33	25	

	Megye neve	Település neve	Településrész neve	Lakó- népesség, fő	Átlagon felül összesen
1	Bács-Kiskun	Ballószög	III. körzet	424	3
2	Bács-Kiskun	Ballószög	V. körzet	375	3
3	Bács-Kiskun	Bócsa	II. körzet	276	3
4	Bács-Kiskun	Helvécia	Gazdaságidülő	271	3
5	Bács-Kiskun	Kecskemét	Alsószéktói külterület	770	3
6	Bács-Kiskun	Kecskemét	Ballószög	1 183	4
7	Bács-Kiskun	Kecskemét	Budaihegy	630	3
8	Bács-Kiskun	Kecskemét	Felsőcsalános	542	4
9	Bács-Kiskun	Kecskemét	Felsőszéktóitanyák	673	4
10	Bács-Kiskun	Kecskemét	Kisfái külterület	793	3
11	Bács-Kiskun	Kecskemét	Kőrösihegy	434	3
12	Bács-Kiskun	Kecskemét	Máriahegy	1 078	3
13	Bács-Kiskun	Kecskemét	Méntelekintanyák	666	3
14	Bács-Kiskun	Kecskemét	Szolnokihegy	679	3
15	Bács-Kiskun	Kecskemét	Törökfái	276	3
16	Bács-Kiskun	Kecskemét	Úrihegy	1 406	4
17	Bács-Kiskun	Kecskemét	Úrrét	452	4
18	Bács-Kiskun	Kiskunfélegyháza	XI. körzet	1 281	3
19	Bács-Kiskun	Kiskunfélegyháza	XIII. körzet	263	3
20	Bács-Kiskun	Kiskunmajsa	Ötfa	259	3
21	Bács-Kiskun	Kunszállás	Tanya	426	3
22	Bács-Kiskun	Lajosmizse	Alsólajos	730	3
23	Bács-Kiskun	Lajosmizse	Bene	1 318	4
24	Bács-Kiskun	Lajosmizse	Közös	294	3
25	Bács-Kiskun	Szentkirály	Alsó	273	3
26	Csongrád	Balástya	Gajgonya	857	3
27	Csongrád	Bordány	Seregélyesdülő	317	3
28	Csongrád	Domaszék	Domaszéki külterület	2 086	3
29	Csongrád	Szatymaz	I. körzet	397	3
30	Csongrád	Szatymaz	II. körzet	616	4
31	Csongrád	Zsombó	Bábadülő	513	3
32	Csongrád	Zsombó	Dózsadülő	374	4
33	Pest	Albertirsa	I. Homokréz	499	4
34	Pest	Albertirsa	II. Homokréz	284	3
35	Pest	Nagykőrös	Lencsésvilágosdülő	250	3
36	Pest	Pilis	Homokiszőlő I. dülő	250	3
	Összesen			22 215	