


Határtalan várostérségek – Az országhatárokon átívelő várostérségi kapcsolatok a Kárpát-medencében

MTA RKK pályázata



Békéscsaba – Budapest

2008. szeptember 10.

I. Tartalomjegyzék

Címlap	1
I. Tartalomjegyzék	3
II. Pályázati űrlap	4
III. Munkaterv	10
3.1. A téma aktualitása – újszerűsége	10
3.2. A kutatás célja	12
3.3. Kutatási kérdések	12
3.4. Kutatás megvalósítása – közreműködők	12
3.5. A kutatás szakaszai, az alkalmazott módszerek, közreműködők	13
3.6. Tájékoztatósi terv	25
3.6.1. A kutatási projekt célja:.....	25
3.6.2. A tájékoztatósi terv célja	25
3.6.2. 2. Specifikus célok:	25
3.6.3. A tájékoztatósi során elérendő célcsoportok	25
3.6.4 A tájékoztatósi során alkalmazandó eszközök:	26
3.7. Gantt-diagramm	28
3.8 A Projekt munkaszakaszokra bontása	29
3.9. Költségvetés	32
3.10. A pályázó szervezet és személyek szakmai tevékenységének bemutatása	34
3. táblázat: A hasonló témájú projektek és projektjavaslatok bemutatása	46
3.11. A projektmenedzselés bemutatása	51
IV. Melléklet	53
V. Nyilatkozatok	54

II. Pályázati űrlap

III. Munkaterv

3.1. A téma aktualitása – újszerűsége

A gazdasági és a meghatározó térszerkezeti folyamatok összekapcsolódása, egymásra hatása, világszerte a kutatások középpontjában áll, hiszen olyan meghatározó folyamatok, mint az urbanizáció, szuburbanizáció, illetve a rurális térségek válsága húzódik meg mögötte, aminek kezelése, kézben tartása alapvető társadalmi érdek. A fejlett országok elmúlt évtizedes (1960–) tapasztalatai alapján azt mondhatjuk, hogy a gazdasági aktivitás már nem a szűk – közigazgatási értelemben vett – nagyvárosokhoz, hanem azok tágabb agglomerációjához, a várostérségekhez (városrégiókhoz, metropolisz térségekhez) kötődik. *„A gazdaság már nem városokban, hanem metropolisz térségekben gondolkodik, ahol koncentrálódnak a beszállítók, a fogyasztók, a versenytársak, ahol kellő kínálat biztosított speciális termékekből, szolgáltatásokból, szakemberekből.”* A globalizálódó világban azok az országok lehetnek sikeresek, azok képesek javítani helyzetükön, amelyek képesek versenyképes várostérségeket felmutatni, ahol a lakosság és a gazdasági tevékenységek koncentrálódnak. Ennek a felismerésnek kihatással kell lennie a hazai terület- és vidékfejlesztési gyakorlatra, hiszen teljesen nyilvánvalóan más megközelítést kell alkalmazni azokon a területeken, ahol nem biztosítható egy-egy fejlődő nagyvárosi térséghez való kapcsolódás, mint azokon a területeken, ahol ezek az intenzív kapcsolatok a közlekedési lehetőségek fejlesztésével megteremthetőek. Ennek csírái a hazai fejlesztési gyakorlatban már megjelentek – gondoljunk csak az Új Magyarország Fejlesztési Terv Pólus Programjára – ám messze nem lehet az elgondolás széles körű elfogadásáról beszélni. Kellő szakmai háttéranyagok hiányában korántsem lehet arról beszélni, hogy a szakma elfogadná a pólusfejlesztésen nyugvó fejlesztéspolitika létjogosultságát, indokoltságát. Erősen vitatott, hogy ezek a formálódó várostérségek, metropoliszok mennyiben is képesek kifejteni fejlesztő hatásukat, mekkora társadalmi–gazdasági térszervező erővel rendelkeznek, azaz mennyiben alkalmasok arra, hogy a fejlesztéspolitika húzóerejévé válhassanak. Jelen kutatás ebben a témakörben, illetve vitában kíván megalapozott eredményekre támaszkodva állást foglalni, hozzájárulva ezzel a hazai területfejlesztési politika paradigma-váltásához. A tervezett kutatás sajátossága, újszerűsége, hogy felülemelkedik a napjainkra egyre inkább légiesedő államhatárokon és bevonja a vizsgálódásba a határhoz közeli nagyvárosokat (Kassa, Nagyvárad, Pozsony, stb.), illetve

megvizsgálja, hogy a határközei magyar nagyvárosok (Győr, Debrecen, Szeged stb.) mennyiben képesek dinamizálni az országhatáron túli területeket.

Magyarország XX. századi története – a sorozatos nemzeti tragédiák, magyarlakta területek határon túlra kerülése, illetve hazánk Szovjetunió érdekszférájába kerülése – nem kedvezett ilyen, nemzetközi mércével is versenyképes várostérségek létrejöttének. A Trianoni békeszerződéssel a nagyvárosok sok esetben elveszítették hagyományos városkörnyéküket, a létrejött új országhatárok – a rokonsági kötelékeken túl – már kialakult gazdasági, ingázási kapcsolatokat metszettek el, hosszú távon korlátozva ezen városok, várostérségek fejlődési lehetőségeit.

Hazánk és a szomszédos országok (Szlovénia, Ausztria, Szlovákia, Románia) bekapcsolódása az európai integrációs folyamatokba valós esélyt kínál a történelmi sebek begyógyítására. Az országhatárok légiesedésével ugyanis lehetővé válik olyan versenyképes várostérségek létrejötte, melyekben az országhatárokon átívelve intenzív gazdasági-ingázási kapcsolatok alakulnak ki. A folyamat eredményeként egyrészt a természetes centrumukat veszített térségek lehetőséget kapnak egy fejlődési pólushoz történő kapcsolódásra, a nagyvárosok pedig kiterjeszthetik térszervező erejüket, bővítve ezzel munkaerő-kapacitásaikat, piacterületüket, ami javítja tökevonzó képességüket. A kérdés gazdasági vonatkozásai nyilvánvalóak, ugyanakkor arra is ráirányítják a figyelmet, hogy ha a határok átjárhatóságával, a napi ingázási kapcsolatok létrejöttével a határon túli magyarság történelmi lehetőséghez jut, ismét bekapcsolódhat a hazai kulturális-gazdasági viszonyrendszerbe, valós alternatívát kínálva a természetes asszimilációnak.

Rendkívül fontos rámutatni, hogy a határokon átnyúló kapcsolatok intenzitásának ugrásszerű fokozódásáról csupán az Európai Unió kibővülése (2004, 2007) óta beszélhetünk, a hazai nagyvárosok környezetében az intenzív agglomerálódás pedig csupán a kilencvenes évek második felében vált ismét érzékelhetővé, közel két évtizedes pangást követően. A beindult folyamatok intenzitása egészen sajátos, hiszen effajta folyamatok Nyugat-Európa gazdaságilag fejlett országaiban hosszú évtizedek alatt, jóval kisebb intenzitás mellett formálták a gazdasági-társadalmi helyzetet. Ez a megkésett modernizálódás napjainkban több forrásból táplálkozva elképesztő ütemben alakítja át a gazdaság térbeliségét, a lakhatási viszonyokat, a fogyasztási szokásokat, a közszolgáltatásokat, a közlekedési infrastruktúrát.

3.2. A kutatás célja

Jelen kutatás célja a nemrégiben beindult, ám meglepően intenzív várostérség-alakulási folyamat vizsgálata:

- a folyamat gazdasági-társadalmi-politikai mozgatórugóinak,
- területi dimenzióinak feltárása,
- társadalmi-gazdasági-kulturális hatásainak megragadása, különös tekintettel a határon túli magyarság életére.

3.3. Kutatási kérdések

1. Az egyes tudományterületek, illetve azok különböző iskolái (közgazdaság, földrajz, történelem, szociológia) miként ragadják meg a várostérségek formálódását, azt milyen tényezőkkel magyarázzák, miként határolják le (ELMÉLETI ÁTTEKINTÉS)
2. Várostérségek megjelenése a közpolitikákban. A városrégió paradigma megjelenése az alkalmazott kutatásokban, fejlesztéspolitikákban, különös tekintettel az európai regionális politikára és az ESPON 2004–2006 kutatásokra. Milyen társadalmi-gazdasági-politikai-szerepet töltenek be a várostérségek, ebben milyen tendenciák figyelhetők meg. A közösségi (állami, EU) fejlesztéspolitika mennyiben támaszkodik a várostérségekre. (KÖZPOLITIKA)
3. A fejlesztéspolitikai paradigmaváltás feltételei – a várostérségek centrumba állításának melyek a hazai lehetőségei, mennyiben adottak ehhez a feltételek (FEJLESZTÉSPOLITIKAI INNOVÁCIÓ)
4. Formálódó várostérségek lehatárolása több módszer alkalmazásával a Kárpát-medence magyarlakta területein. (LEHATÁROLÁS)
5. Határokon átívelő várostérségek formálódása a hétköznapi gyakorlatában – ezek társadalmi-gazdasági-közszolgáltatási szférára gyakorolt hatásai. (TEREPMUNKA)

3.4. Kutatás megvalósítása – közreműködők

A kutatást a Magyar Tudományos Akadémia Regionális Kutatások Központja (MTA RKK) valósítja meg. Az MTA területi, területfejlesztési kérdésekkel foglalkozó intézménye évtizedek óta végez kutatásokat az ország területi folyamatainak vizsgálatára, amit országos hálózatot

képező intézményi struktúráján keresztül valósít meg. Az MTA RKK-nak Pécsen működő központján túl szervezeti egységei működnek Győrben, Székesfehérváron, Budapesten, Miskolcon, Debrecenben és Békéscsabán, ami valódi országos lefedettséget, „helyismeretet” biztosít. A kutatásban – a pályázat adta keretek között – alvállalkozóként vesznek részt a meghatározó hazai egyetemek ezzel a kérdéssel foglalkozó tanszékeinek munkatársai, valamint PhD. hallgatói, doktoranduszai. A kutatásban részt vevő kutatók, doktoranduszok és PhD hallgatók az alábbi egyetemekről kerülnek ki:

- Szegedi Tudományegyetem Társadalom és Gazdaságföldrajzi Tanszék
- Eötvös Loránd Tudományegyetem Regionális Tudományi Tanszék
- Eötvös Loránd Tudományegyetem TáTK Szociológiai Intézet
- Budapesti Corvinus Egyetem Vállalkozásfejlesztési Intézet

3.5. A kutatás szakaszai, az alkalmazott módszerek, közreműködők

I. A várostérségek létrejötte, fejlődése a különböző tudományterületek, illetve elméleti modellek alapján – Elméleti áttekintés

A várostérségek – vagy a még gyakran használt elnevezések szerint: nagyvárosi agglomerációk, metropoliszok, metropolisz térségek, városrégiók – létrejöttének, kialakulásának, fejlődési szabályszerűségeinek feltárása érdekében a kapcsolódó tudományterületeken sorra jöttek létre olyan modellek, magyarázatok, amelyek az adott tudományterület, diszciplína keretein belül képesek leírni a folyamatot, annak mozgatórugóit. Tekintve a folyamat többdimenziós voltát, nem csodálkozhatunk azon, hogy rendkívül széles inter- és multidiszciplináris megközelítési mód alakult ki, amely napjainkra teljesen töredékessé, mozaikossá vált. Az érintett tudományterületek vonatkozó modelljeinek áttekintése lehetőséget teremt a folyamatot formáló tényezők minél szélesebb körének meghatározására, amelyre egyetlen tudományterület felől vizsgálva nem lenne mód. A sok szempontú, multidiszciplináris megközelítést több tudományterület művelőinek közös munkája biztosítja, ahol szerepet kap a regionális tudományok művelője, a közgazdász, a városszociológus éppen úgy, mint a városföldrajzos.

I. Az Elméleti áttekintés munkaszakaszban főbb jellemzői

Szakmai felelőse: Dr. Nagy Gábor (MTA RKK),

Megvalósításba bevinni szándékozott közreműködők: Dr. Tímár Judit, Dr. Izsák Éva, Dr. Nagy Erika, Belanka Csaba (PhD hallgató), Koós Bálint (PhD hallgató),

Megvalósítás időszaka: szerződéskötéstől számított 1 - 6. hónap

Teljesítés határideje: szerződéskötéstől számított 6. hónap,

Teljesítés módja 3 éves tanulmány elkészítése.

II. Várostérségek az alkalmazott kutatásokban, illetve a fejlesztéspolitikákban

A várostérségek – metropolisztérségek a társadalmi-gazdasági potenciál egyre nagyobb részét koncentrálnak magukba (a lélekszámot tekintve gyakran 70–90%-ot!), ami érthetően komoly kihívást intéz az érintett társadalmak felé. A metropolisztérségeken kívüli területeken drámai mértékű lélekszámcsökkenés, elvándorlás, elöregedés tapasztalható, legyen az görög sziget, elöregedő magyar aprófalú, vagy éppen ausztrál kisváros, ami hosszú távon ezeknek a térségeknek a legalapvetőbb termelési, lakhatási funkcióit teszi kétségessé. A munkaszakasz során e kutatások eredményeit, tapasztalatait gyűjtjük össze és dolgozzuk fel, különös figyelmet szentelve a fejlesztéspolitikai vonatkozásokra. Alapvető kérdés, hogy milyen közpolitikák formálódnak a várostérségekre jellemző problémák (szegregáció, bűnözés, közlekedési gondok, környezetszennyezés, elidegenedés) kezelésére, a várostérségek formálódására. Hazánk számára alapvetően az Európai Unió tagállamainak gyakorlata – és az ESPON lehet ezen a téren irányadó, alapvető kérdés azonban, hogy a hasonló problémákkal szembesülő, ám teljesen más fejlesztéspolitikát követő fejlett angolszász országok – Amerikai Egyesült Államok, Kanada, Ausztrália – milyen közpolitikákat formálnak ezen a téren. Elengedhetetlen annak vizsgálata, hogy e tapasztalatok mennyiben ültethetők át a hazai gyakorlatba, mennyiben feleltethetők meg a hazai keretfeltételeknek (pl. településhálózati jellegzetességeknek).

II. Várostérségek az alkalmazott kutatásokban, illetve fejlesztéspolitikában munkaszakasz főbb jellemzői

Szakmai felelőse: Dr. Nagy Erika (MTA RKK),

Megvalósításba bevinni szándékozott közreműködők: Belanka Csaba (PhD hallgató), Koós Bálint (PhD hallgató), Rácz Katalin (PhD hallgató)

Megvalósítás időszaka: szerződéskötéstől számított 1 - 6. hónap

Teljesítés határideje: szerződéskötéstől számított 6. hónap,

Teljesítés módja 3 éves tanulmány elkészítése.

III. Formálódó várostérségek lehatárolása a Kárpát-medence magyarlakta területein – Lehatárolás

A várostérségek fokozódó társadalmi-gazdasági jelentőségét felismerve a tudományos világban nagyszámú kísérlet történt az agglomerációk különböző dimenziók mentén történő lehatárolására, rendkívül változatos módszerekkel, adatokkal. Ebben a munkaszakaszban több módszer alkalmazásával is elvégezzük a várostérségek lehatárolását, egyrészt hogy az egyes módszerek hiányosságait, negatívumait a lehatárolások meg többszörözésével kontroll alatt tarthassuk, másrészt pedig hogy az egyes módszerek alkalmazásának feltételeit, gyakorlati lépéseit egy konkrét példán keresztül mutassuk be, ami a kutatási projekt eredményeként megszülető tankönyv módszertani részét képezi. A több módszert alkalmazó lehatárolást követően lehetővé válik a konszenzusos döntéshozatal, hogy egyazon társadalmi jelenség – a várostérség formálódása – több dimenziós, több tudományterület szemüvegén át történő vizsgálata alapján milyen területi lehatárolás közelíti leginkább a valóságot. Ez a konszenzusos lehatárolás képezi a IV. munkaszakasz, azaz a terepmunka során megvizsgálandó várostérségek kiválasztásának alapját.

A lehatárolás során alkalmazni kívánt módszerek:

- Többváltozós klaszteranalízis (társadalmi, gazdasági, jövedelmi, infrastrukturális mutatók alapján): mind a hazai, mind pedig a nemzetközi gyakorlatban leggyakrabban alkalmazott módszer.
- Keresztábrás módszer a társadalmi, gazdasági, jövedelmi, infrastrukturális mutatók alapján: nagyteljesítményű számítógépek megjelenése előtt gyakran használt, módszer, napjainkban ritkán alkalmazzák, bár oktatási, prezentációs célra rendkívül jól használható.
- ESDA (Exploratory Spatial Data Analysis): társadalmi, gazdasági, jövedelmi, infrastrukturális adatokon elvégzett „területi adatokon elvégzett feltáró adatelemzés” – csupán az utóbbi években (1991–) fejlődésnek indult térstatisztikai módszertan, amely a klasszikus statisztikai módszerekkel nem, vagy csak korlátozásokkal vizsgálható területi adatok elemzésére specializálódott, nagy hangsúlyt fektetve a területi egységeket leíró

változók közti viszony elemzésére (korrelációs kapcsolatok, kapcsolatok iránya, erőssége, állandósága).

- Közúti forgalmi adatokon alapuló várostérség lehatárolást ritkán alkalmazzák, hiszen rendkívül adatigényes és komoly számítástechnikai apparátust igényel, ám éppen ebből adódóan jobban képes olyan bonyolult területi kérdések kezelésére, mint a nagyvárosi agglomerációk területi lehatárolása, a 'meddig terjed egy-egy nagyváros vonzereje' kérdés megválaszolására.
- Gravitációs modellek alkalmazása nagy hagyományokkal bír, a fizikából vett analógiával azzal a feltételezéssel él, hogy minél nagyobb egy objektum adott szférában mért jellemzője (lélekszáma, vállalkozások árbevétele, K+F ráfordítások stb.) annál nagyobb lesz ezen objektum „gravitációs ereje”, annál nagyobb erővel és annál messzebb hat a térben.

A lehatárolás elkészítésénél törekszünk a vizsgálatok határokon túlra történő kiterjesztésére, ám az előre látható, hogy rendkívül nehéz az időben, területi szintben, tartalomban összevethető adatok beszerzése az érintett országokban (Magyarország, Románia, Szlovákia, Ausztria, Ukrajna), bizonyos esetekben pedig gyakorlatilag megvalósíthatatlan – mint például a közúti forgalmi adatokon alapuló lehatárolásnál, hiszen a forgalmi adatok felvétele más módszertant követ Szlovákiában és Romániában, más-más időpontra vonatkoznak stb.

Ezen munkaszakasz részét képezi két további tanulmány elkészítése is. Egyrészt sor kerül a témában (agglomerációs lehatárolás) hazánkban készült és publikált vizsgálódások eredményeinek áttekintésére és összegzésére. A másik tanulmány a lehatárolt konszenzusos – azaz több módszerrel elvégzett lehatárolás eredményeinek ötvözésével létrejött – hazai várostérségek gazdasági, társadalmi súlyát, ennek rendszerváltás óta bekövetkezett változását vizsgálja. Különös hangsúlyt helyezve arra a kérdésre, hogy e várostérségek mennyiben tekinthetők fejlődési pólusnak, mennyiben helyes az a megállapítás, hogy ezek a várostérségek a globalizálódó világ gazdaság magterületei, ahol az új érték előállítására egyre intenzívebben összpontosul. Ezen belül sor kerül a várostérségekre vonatkozó GDP-becslésre – két időpontban – ami lehetővé teszi az eredmények időbeli dimenziójának megragadását, a fejlődési dinamika feltárását.

III. A Formálódó várostérségek munkaszakasz főbb jellemzői:

Szakmai felelőse: Koós Bálint (MTA RKK),

Megvalósításba bevonni szándékozott közreműködők: Dr Bajmócy Péter (SZTE), Belanka Csaba (PhD hallgató), Rácz Katalin (PhD hallgató), Szalkai Gábor (PhD. hallgató), Jeney László, Kiss János Péter (ELTE)

Megvalósítás időszaka: szerződéskötéstől számított 3 - 9. hónap

Teljesítés határideje: szerződéskötéstől számított 9. hónap,

Teljesítés módja összesen 7 db 1- maximum 2 éves tanulmány elkészítése.

III/1. Többváltozós klaszteranalízis

Szakmai felelőse: Dr. Bajmócy Péter (SZTE),

Megvalósításba bevonni szándékozott közreműködők: Szegedi Tudományegyetem Gazdaság és Társadalomföldrajzi Tanszék érdeklődő hallgatói, Kiss János Péter (ELTE), Koós Bálint (PhD. hallgató), Belanka Csaba (PhD hallgató)

Teljesítés határideje: szerződéskötéstől számított 3.–7. hónap (illetve az oktatás tanrendjéhez igazodva),

Teljesítés módja 1 (maximum 2) éves tanulmány elkészítése.

III/2. Keresztábrás módszer

Szakmai felelőse: Koós Bálint (Ph.D. hallgató),

Megvalósításba bevonni szándékozott közreműködők: Rácz Katalin (Ph.D. hallgató), Dr. Virág Tünde (MTA RKK), Dr Bajmócy Péter (SZTE)

Teljesítés határideje: szerződéskötéstől számított 3.–7. hónap,

Teljesítés módja 1 (maximum 2) éves tanulmány elkészítése.

III/3. ESDA

Szakmai felelőse: Koós Bálint (PhD hallgató),

Megvalósításba bevonni szándékozott közreműködők: Belanka Csaba (PhD hallgató), Kiss János Péter (ELTE)

Teljesítés határideje: szerződéskötéstől számított 3.-7. hónap,

Teljesítés módja 1 (maximum 2) éves tanulmány elkészítése.

III/4. Közúti forgalom

Szakmai felelőse: Szalkai Gábor (PhD hallgató),

Megvalósításba bevonni szándékozott közreműködők: Kiss János Péter (ELTE), Koós Bálint (Ph.D. hallgató),

Teljesítés határideje: szerződéskötéstől számított 3.–7. hónap,

Teljesítés módja 1 (maximum 2) éves tanulmány elkészítése.

III/5. Gravitációs modellek

Szakmai felelőse: Dr. Nagy Gábor (MTA RKK),

Megvalósításba bevonni szándékozott közreműködők: Belanka Csaba (PhD hallgató), Koós Bálint (PhD hallgató), Jeney László (PhD hallgató), Dr. Bajmócy Péter (SZTE)

Teljesítés határideje: szerződéskötéstől számított 3.–7. hónap,

Teljesítés módja 2 éves tanulmány elkészítése.

III/6. Várostérségek lehatárolása a hazai gyakorlatban – áttekintés

Szakmai felelőse: Dr. Nagy Gábor (MTA RKK),

Megvalósításba bevonni szándékozott közreműködők: Belanka Csaba (PhD hallgató), Koós Bálint (PhD hallgató), Rácz Katalin (PhD hallgató)

Teljesítés határideje: szerződéskötéstől számított 3.-7. hónap,

Teljesítés módja 1 (maximum 2) éves tanulmány elkészítése.

III/7. Várostérségek társadalmi-gazdasági jelentősége – GDP-becslés

Szakmai felelőse: Kiss János Péter (ELTE),

Megvalósításba bevonni szándékozott közreműködők: Belanka Csaba (Ph.D. hallgató), Koós Bálint (Ph.D. hallgató), Jeney László (Ph.D. hallgató)

Teljesítés határideje: szerződéskötéstől számított 7.-9. hónap,

Teljesítés módja 1 (maximum 2) éves tanulmány elkészítése.

IV. Határokon átívelő várostérségek formálódása a hétköznapok gyakorlatában – terepmunka

A III. munkaszakaszban több módszer alkalmazásával lehatárolásra kerülő Kárpát-medence jelentősebb várostérségei közül kiválasztásra kerül hat olyan „típusos” várostérség, amely sajátosságai folytán hozzájárul a téma alaposabb megismeréséhez. Tekintve, hogy a terepmunkák helyszíneinek kijelölése csupán a III. munkaszakasz megvalósítása, azaz a várostérségek lehatárolását követően válik lehetségessé, előzetesen csupán a lehetséges helyszíneket nevesíthetjük:

- Szeged – Szabadka – Temesvár térsége;
- Arad – Battonya – Mezőkovácsháza térsége;
- Békéscsaba – Gyula – Varsánd – Kisjenő – Nagyszalonta térsége;
- Debrecen – Nagyvárad – Berettyóújfalu térsége;
- Szatmárnémeti – Csenger térsége;
- Sátoraljaújhely – Királyhelmec térsége;
- Miskolc – Kassa térsége;
- Esztergom – Párkány térsége;
- Komárom – Révkomárom térsége;
- Győr – Nagymegyer – Dunaszerdahely térsége;
- Sopron – Kismarton – Bécsújhely – Bécs térsége;
- Mosonmagyaróvár – Pozsony – Bécs térsége;
- Csáktornya – Letenye – Nagykanizsa térsége

A mintába kerülő típusos várostérségek kiválasztásánál fontos szempont, hogy olyan kutatási terepeket válasszunk ki, ahol adott szférában mind pozitív, mind pedig semleges viszonyra találunk példákat.

- Intenzív határon átnyúló munkavállalási (ingázási) kapcsolatok alakultak ki – nem alakultak ki;
- Intenzív bevásárló turizmus – ennek hiánya;
- Határon túli közszolgáltatások (oktatás, egészségügy) igénybevétele, közös közszolgáltatás-szervezés – ezek hiánya;

- Kulturális, rokoni, családi szálak szorosabbra fűzése (pl. határokon átívelő vegyes házasságok léte, határon átívelő kulturális és sportrendezvények) – ezek hiánya.

A terepek kiválasztásánál fontos szempontként jelentkezik továbbá, hogy az adott térségben mennyiben élnek határon túli magyarok, az országhatár mennyiben jelent egyben nyelvhatárt is.

A terepmunka helyszíneinek kiválasztását követően veszi kezdetét a terepmunkák szervezése. Fontos jelezni, hogy a terepmunkák lebonyolításában, megvalósításában széles körben szeretnénk felsőoktatási hallgatókat bevonni. Tekintve, hogy a terepek kiválasztására még nem kerülhetett sor, így csupán jelezni tudjuk, hogy felvettük a kapcsolatot a szóba jöhető felsőoktatási intézmények, megfelelő tanszékeivel, illetve karával.

- Eötvös Lóránd Tudományegyetem, Regionális Tudományi Tanszék
- Szegedi Tudományegyetem, Gazdaság- és Társadalomföldrajz Tanszék
- Széchenyi István Egyetem (Győr) – Regionális-tudományi és Közpolitikai Tanszék
- Miskolci Egyetem Regionális Gazdaságtan Tanszék,
- Debreceni Egyetem Mezőgazdaságtudományi Kar.

Az egyetemek részéről a részvételi szándék biztosított, konkrét együttműködésre azonban csupán a terepmunka helyszíneinek kiválasztását követően van mód, hiszen a hallgatók utaztatása, elszállásolása problémás lehet, ezért elsősorban az egyetemekhez közeli terepek jöhetnek szóba. Fontos rámutatni, hogy a fenti egyetemekkel az MTA RKK kialakult, intenzív kapcsolatokat ápol, több közös kutatási projekt mellett az MTA RKK munkatársai több esetben oktatóként is bekapcsolódnak a tanszéki munkába. Ez a már ma is meglévő munkakapcsolat biztosítékot jelent a projekt zökkenőmentes megvalósításához.

A terepmunka megvalósítása során minden egyes terep esetében kijelölésre kerül egy terepmunka-felelős, aki az adott terepen lebonyolítandó munkálatokért, koordinációkért vállal felelősséget. A terepmunka-felelősök valamennyien a projektet megvalósító intézmény, az MTA RKK munkatársai: Dr. Nagy Gábor, Dr. Nagy Erika, Dr. Virág Tünde, Belanka Csaba, Rácz Katalin, illetve Koós Bálint. A terepmunka-felelősök feladata a munka zökkenőmentes lebonyolításának megszervezése:

- Terepmunkában közreműködő tanszéki munkatársak, hallgatók bevonása,

- Terepmunka alapját képező kutatási dokumentumok összeállítása (kérdőívek, strukturált interjú vázlatok, fókusz csoportos megbeszélések témavázlatai),
- Annak biztosítása, hogy egységes módszertan, kutatási dokumentumok alapján valósuljanak meg a terepmunkák,
- Határidőre elkészülnek a terepmunka tapasztalatokat feldolgozó esettanulmányok (Terepenként 1- 1 esettanulmány, legfeljebb 2 ív terjedelemben).

A terepmunka során az alábbi kérdések vizsgálatára kerül sor:

- A várostérség történelmi dimenzióban: XX. századi események, folyamatok feltárása
- A várostérség a rendszerváltást (1990) követő években
 - Infrastrukturális adottságok és fejlesztések – közlekedési lehetőségek
 - Gazdasági kapcsolatok, különösen a munkaerő-áramlás tekintetében
 - Személyes kapcsolatok (vegyes házasságok)
 - Oktatási - kulturális kapcsolatok (főként a határon túli magyar szervezetek magyarországi kapcsolatai)
 - Formális, intézményi keretek kialakulása a térségben (Eurorégio, alulról építkező, mint az Ister-Granum stb.)
 - Közszolgáltatások kérdése: oktatás, egészségügy, közösségi közlekedés
- Várostérség formálódásának folyamata
 - A folyamat mozgatórugói (gazdaság munkaerőigénye, politika, eltérő ár- és bérszínvonal stb.),
 - Társadalmi-gazdasági hatások (asszimiláció vs. kapcsolatok újraéledése, növekedési potenciál)
 - Konfliktusok és sikerek (határon túli magyarok és az anyaországiak eltérő érdekei, munkahelyi konfliktusok, „kiszorítás”, versengő közszolgáltatók)

A terepmunka során a kutatási módszerek széles skáláját használjuk. Sor kerül:

- Dokumentumelemzésre – a várostérség történelmi dimenziójának, illetve a formális, intézményi keretek létrejöttének a vizsgálatakor
- Strukturált interjúkra – nagyvárosok és a térséghez tartozó települések választott vezetőivel (polgármesterek, előljárók), határon túli magyar szervezetek képviselőivel, a

határforgalmat ellenőrző szerv (egykori határőrség) vezetőivel; közszolgáltatást nyújtó intézmények (különösen általános iskolák) vezetőivel.

- Fókuszcsoporthoz megbeszélésekre: határon túli munkavállalók esetében
- Kérdőívezésre: a határt átlépők motivációja, célja
- Résztvevő megfigyelésre: a határátkelés folyamata, jellemző csoportok, attitűdök

IV. A Határokon átívelő várostérségek formálódása munkaszakasz főbb jellemzői

Szakmai felelőse: Dr. Virág Tünde (MTA RKK),

Megvalósításba bevonni szándékozott közreműködők:

Terepmunka-felelősök: Dr. Nagy Gábor, Dr. Nagy Erika, Belanka Csaba, Rácz Katalin, Koós Bálint, Dr. Virág Tünde,

Egyetemi hallgatók, doktoranduszok, terepgyakorlatok vezetői.

Megvalósítás időszaka: szerződéskötéstől számított 9 - 20. hónap

Teljesítés határideje: szerződéskötéstől számított 20. hónap,

Teljesítés módja: terepenként 1-1, azaz összesen 6 db tanulmány elkészítése (terjedelem maximum 2 ív)

V./ Összegzés – disszemináció

Az utolsó munkaszakaszban kerül sor a kutatás korábbi szakaszaiban feltárt eredmények összegzésére, megfelelő formában történő nyilvánosságra hozatalára, a döntéshozók tájékoztatására. A projekt eredményeinek bemutatását két konferencia biztosítja. Az első konferencia inkább a hazai szakmai közösségnek szól, bemutatja a várostérségek formálódását, valamint az ezek lehatárolására alkalmazható módszereket, ezek eredményeit. A projekt zárásaként egy nemzetközi konferencia megrendezésére is sor kerül, ahol a szakmai érdeklődőkön túl a projektben résztvevők, az érintett várostérségek képviselői, a regionális fejlesztési tanácsok munkatársai, valamint az érintett minisztériumok képviselői vesznek majd részt. A kutatási eredmények hasznosulásának másik útja, hogy az egyes munkaszakaszokban elkészült tanulmányokból, illetve esetenként azok felhasználásával egy tanulmánykötet készül el, amely elektronikus formában elérhető lesz a közreműködő tanszékek honlapjain, illetve a különböző ingyenesen hozzáférhető e-könyvtárakban (www.neumann-haz.hu;

www.mek.oszk.hu; www.ekonyvtar.hu, www.fszek.hu). A kutatási projekt révén nyert ismeretek átadását szolgálja a szaklapokban megjelentetni tervezett 2 nemzetközi és 8 hazai publikáció, valamint 2 nemzetközi és 6 hazai konferencia előadás. E munkaszakasz során kiemelt figyelmet fordítunk a kutatás rész- és végeredményeinek szélesebb nyilvánossággal való megismertetésére, a szakmai mellett a széles értelemben vett közvélemény tájékoztatására (Lásd a tájékoztatási tervet).

V. Összegzés – disszemináció munkaszakasz

Szakmai felelőse: Dr. Nagy Erika (MTA RKK),

Megvalósításba bevonni szándékozott közreműködők: Dr. Nagy Gábor, Dr. Nagy Erika, Belanka Csaba, Rácz Katalin, Koós Bálint, Dr. Virág Tünde, Jeney László, Kiss János Péter, Szalkay Gábor

Teljesítés határideje: szerződéskötéstől számított 9-24. hónap,

Teljesítés módja: kutatás eredményeit szerkesztett formában tartalmazó tanulmánykötet összeállítása, amely digitálisan szabadon hozzáférhető az érdeklődők számára. (Papír alapú terjesztésére is sor kerülhet, ez esetben azonban az előállítás költségeit a kiadónak kell állnia.)

Projekt számszerűsíthető eredményei:

Elméleti – módszertani tanulmányok száma: 9 db

Esettanulmányok a terepmunka tapasztalatokkal: 6 db

Felsőoktatásban felhasználható tankönyv elkészítése, elektronikus formában: 1 db

Kutatási szakaszokhoz illeszkedve 3 workshop és 2 (1 hazai és 1 nemzetközi) konferencia

Egyetemisták és doktoranduszok bevonása kutatásba:

- Kb. 30 egyetemista;
- Várhatóan 8 doktorandusz és PhD hallgató
- várhatóan 2-3 doktori értekezés is születik a kutatási projektben felhalmozott ismeretanyagból)

Foglalkoztatási hatás:

- 2 főállású doktorandusz foglalkoztatása 22 hónapra,
- 1 fő félállású kutatási asszisztens foglalkoztatása 24 hónapra és
- 1 fő félállású kutató (PhD) 12 hónapra történő foglalkoztatása

1. táblázat

A feladatok ütemezésénél abból indultunk ki, hogy a projekt megvalósításának kezdete 2009. április 1. A kezdési időpont eltolódása esetén értelemszerűen a megvalósítás időbeli ütemezése is változik! A táblázat csupán a projekt megvalósításához igényelt támogatást tartalmazza, a pályázó által rendelkezésre bocsátott önerőt, azaz három munkaszakasz megvalósításáért felelős kutató (Dr. Nagy Gábor és Dr. Nagy Erika) két évi munkabérét és annak járulékait, nem.

Sorszám	A feladat megnevezése	A feladat szakmai vezetője (személy)	Kezdés időpontja (év hó, nap)	Befejezés időpontja (év hó nap)	A feladat költsége (e Ft)	A feladat teljesítésének formája
1	Elméleti áttekintés	Dr. Nagy Gábor	2009.04.01	2009.10.01.	2020	3 ív terjedelmű tanulmány
2	Alkalmazott kutatások, fejlesztéspolitika	Dr. Nagy Erika	2009.04.01	2009.10.01.	2280	3 ív terjedelmű tanulmány
3	Lehatárolás	Koós Bálint	2009.06.01	2010.01.01.	3240	7 db 1-2 ív terjedelmű tanulmány
4	Terepmunka	Dr. Virág Tünde	2009.11.01	2010.11.30	19373	6 terepen elvégzett terepkutatás, terepenként egy db 2-3 ív terjedelmű tanulmány
5	Disszemináció	Dr. Nagy Erika	2009.12.01.	2011.03.30.	3070	1 hazai szakmai konferencia, 1 db nemzetközi konferencia, 1 db szerkesztett tanulmánykötet összeállítása, 8 hazai és 2 idegen nyelvű publikáció; Elektronikus hírlevelek (3 db) összeállítása, célzott terítése

3.6. Tájékoztatási terv

3.6.1. A kutatási projekt célja:

A Kárpát-medence formálódó várostérségeiben, azaz a nagyvárosokban és agglomerációjukban zajló jelenkori folyamatok mozgatórugóinak, területi dimenzióinak, társadalmi-gazdasági-kulturális hatásainak feltárása és értelmezése, különös tekintettel a határon túli magyarság életére, valamint ennek lehetséges fejlesztéspolitikai következményeire. (Paradigmaváltás lehetősége a hazai fejlesztéspolitikában.)

3.6.2. A tájékoztatási terv célja

3.6.2.1. Általános célok:

- A projekt keretében megvalósuló tájékoztatás nem csupán a szakmai közvéleményre terjed ki, hanem a széles nyilvánosság számára is célzott, koordinált információáramlást kíván biztosítani. Ennek lebonyolításához a megvalósításban közreműködő szervezetek mindegyike megfelelő kommunikációs infrastruktúrával rendelkezik.
- A projekt információit mindenki számára egyenlő eséllyel hozzáférhető és megérthető tájékoztatás formájában kívánjuk a nyilvánosság elé tárni.
- A tájékoztatás a fokozatosság és az arányosság elveinek figyelembe vételével történik, abból a célból, hogy az információk ne kampányszerűen zúduljanak az egyes célcsoportokra.

3.6.2. 2. Specifikus célok:

- Folyamatos, átlátható, az ütemezett munkavégzést lehetővé tevő tájékoztatás biztosítása a projekt megvalósításában közreműködő munkatársak, intézmények, szervezetek számára,
- Kielégítő mennyiségű, a kutatás rész- és végeredményeinek megismerését lehetővé tevő információk közvetítése a szélesebb nyilvánosság számára,

3.6.3. A tájékoztatás során elérendő célcsoportok

3.6.3.1. Elsődleges célcsoportok:

- Projektstáb
- A kutatás megvalósításában közreműködő kutatók, szakértők, egyéb közreműködők,
- Az empirikus vizsgálatban résztvevő PhD-hallgatók, egyetemi hallgatók,
- A végrehajtásba bevont külső szakértők, alvállalkozók, szakmai szervezetek/intézmények képviselői,

3.6.3.2. Másodlagos célcsoportok:

- Szaktárcák, döntéshozók,
- A területfejlesztési intézményrendszer szereplői,
- Szakmai szervezetek (Magyar Regionális Tudományi Társaság, Magyar Közgazdaságtudományi Társaság, Magyar Szociológiai Társaság, Magyar Földrajztudományi Társaság),
- Felsőoktatási intézmények (Corvinus, ELTE, SZTE),
- Egyéb, itt nem nevesített hazai és nemzetközi szakmai és érdekképviseleti szervezetek,

- Sajtó: helyi, regionális és lehetőség szerint országos hatókörű nyomtatott és elektronikus médiumok, médiszakemberek (szerkesztők, műsorvezetők, műsorszervezők),
- A kutatási projekt által érintett várostérségek döntéshozói, szakemberei, civil szervezetei, lakossága,
- A teljes lakosságot magába foglaló széles nyilvánosság,

3.6.4 A tájékoztatás során alkalmazandó eszközök:

3.6.4.1. A kutatási projekt megvalósítása során alkalmazott, tájékoztatást szolgáló tevékenységek:

- A kutatási projekt legfontosabb paramétereit – projekt megnevezése, futamidő, finanszírozó neve, stb. – tartalmazó projekttábla és plakát készítése, kihelyezése a pályázó szervezetnél, valamint a projektben közreműködő intézményekben,
- A kutatás megvalósítója a projekthez kapcsolódóan minden egyes információs anyagon (hirdetések, szórólapok, hírlevelek, broszúrák, stb.) feltünteti, hogy a kutatási projekt a *Nemzeti Kutatási Technológiai Hivatal* által kiírt pályázatból, a *Kutatási és Technológiai Innovációs Alap* által biztosított forrásokból kerül megvalósításra. Az elektronikus úton közzétett anyagok (honlapok, adatbázisok, kutatási beszámolók), valamint az audiovizuális anyagok esetében szintén ezen elvek és szabályok alkalmazására kerül sor.
- A projekt belső célcsoportját képező projektstáb tagjainak részvételével negyedévente *projektértekezletek* szervezésére kerül sor, melyek a projektállapot nyomon követését, a belső információáramlást biztosítják.
- A projektstábon belüli információcserét a projektértekezletek mellett az egyes munkaszakaszokhoz kapcsolódó, a kutatási részeredmények megvitatását célzó *műhelybeszélgetések* biztosítják.
- A projektstáb tagjai közötti kommunikációt emellett a rendszeres (e-mailes és telefonos) kapcsolattartás biztosítja, melyet a pályázó szervezet projekt által érintett intézményegységei között kialakult kommunikációs gyakorlat (belső levelezési rendszer) alapoz meg.
- A kutatásban közreműködők és a szakmai érdeklődők részvételével a projektidőszak alatt három *workshop* szervezésére kerül sor.
- A projekt kommunikációjának elmélyítését faliújság, szervezeti naptár, az összejöveteleken készített emlékeztetők, jegyzőkönyvek szolgálják,
- A projekt megvalósítója gondoskodik arról, hogy saját honlapján (<http://www.rkk.hu>, <http://www.mta-rkk-tko.hu>) részletes, a szakmai előrehaladással kapcsolatos magyar és lehetőség szerint angol nyelvű információk kerüljenek fel.
- A széles nyilvánosság tájékoztatása céljából a projekt időszaka alatt folyamatosan készülnek információs kiadványok, hírlevelek (a projekt időszaka alatt 3 db), közlemények, sajtókonferenciák, melyek az országos, regionális és helyi médiában kerülnek közlésre.

3.6.4.2. A kutatási eredmények nyilvánossággal való megismertetését célzó tevékenységek:

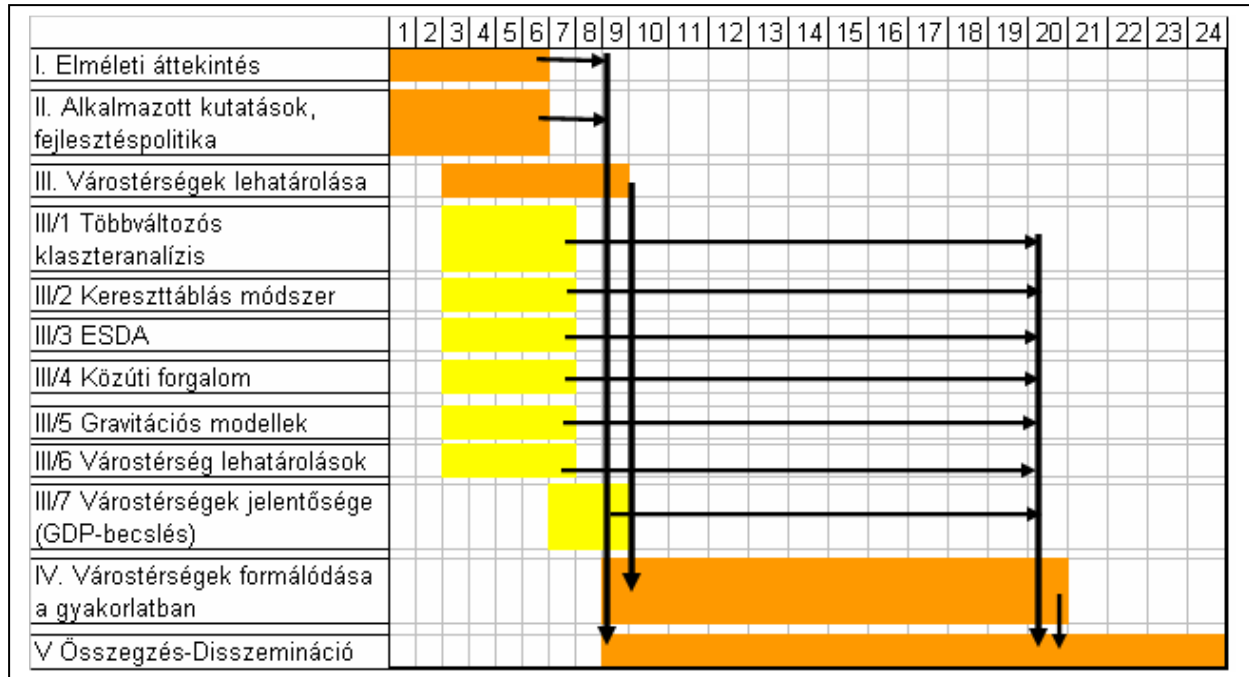
- A kutatási eredmények közlése haza és nemzetközi *szaklapokban* (tervezett publikációk száma: 8 hazai és 2 idegen nyelvű publikáció),
- A kutatási eredményeket bemutató, digitalizált formában előállításra kerülő *felsőoktatási tankönyv készítése* (1 db) Az e-tankönyv a projekt megvalósításában közreműködő felsőoktatási intézmények honlapján, valamint e-könyvtárakban (www.neumann-haz.hu, www.mek.oszk.hu, www.fszek.hu) lesz az érdeklődők számára hozzáférhető.

- A kutatási eredmények beépülnek a felsőoktatási képzésbe (általános gazdaságföldrajz településföldrajz, Magyarország földrajza, településszociológiai kurzusokba),
- Egy hazai és egy nemzetközi *konferencia* szervezése (a konferenciákra a kutatási projekt által érintett intézmények, szervezetek képviselői mellett meghívást kapnak a hazai és nemzetközi tudományos élet képviselői, valamint a kutatás által érintett várostérségek képviselői és a tömegmédiák képviselői).
- A projekt eredményeit, társadalmi és gazdasági hasznosulásának lehetőségeit bemutató tájékoztató fórumok szervezése a szélesen értelmezett közvélemény számára,
- A kutatás legfontosabb eredményeit bemutató vezetői összefoglaló készítése és eljuttatása a megyékhez, az érintett városokhoz, a rájuk vonatkozó eredmények kiemelésével.

Tájékoztatói csatorna	Időszak	Eredmény	Összeg (Ft)
Projektábra kihelyezés	2009.	Valamennyi résztvevő intézményben 1 db	50 000 Ft
Projekttervezetek	2009	Negyedévente (8 alkalom)	0 Ft
Műhelybeszélgetések	2009	Az egyes munkaszakaszokhoz kapcsolódóan	0 Ft
Workshopok	2009-2010	3 alkalom	3* 20 000 Ft
Szócikkek készítése (8 hazai, 2 idegen nyelvű)	2009-2010	Neves szakmai folyóiratokban megjelentetett 10 cikk	0 Ft
Haza és nemzetközi konferencia	2009-2011	2 alkalom Rendezvényeken résztvevők száma	250 000 Ft 600 000 Ft
Felsőoktatási kiadvány szerkesztése	2011	1 db	600 000 Ft
Elektronikus hírcikkek	2009-2011	3 alkalommal	0 Ft
Projekt előrehaladásáról tájékoztató honlap, (ütemezések, workshopok anyagai, elkészült tanulmányok, háttéranyagok bemutatása)	2009-2011	Látogatók száma	0 Ft
Összesen			1 560 000 Ft

3.7. Gantt-diagramm

A projekt megvalósítása során a tervezett munkafázisok időbeli ütemezése, valamint egymásra épülése (a kapcsolatokat nyilak jelzik) a projekt megvalósításának 24 hónapja alatt.



3.8 A Projekt munkaszakaszokra bontása

A projekt megvalósításának két éve alatt 4 szakmai-pénzügyi beszámolóra kerül sor. Ezek rendre a szerződéskötéstől számított:

- 9. hónapban (1-8 hónap)
- 16. hónapban (9-15 hónap)
- 21. hónap (16-20. hónap)
- 24. hónap (21-24. hónap)

kerülnek sorra. A projekt szakmai munkafázisai ezekkel a pénzügyi-szakmai munkaszakaszokkal nem esnek egybe. A projekt időbeli ütemezésekor abból indultunk ki, hogy a projekt megvalósítása 2009. április 1.-jén indul (1. hónap) – amennyiben ettől eltérően alakul a projekt tényleges indítása, természetesen módosulnak a jelzett időpontok is.

Az első szakmai-pénzügyi beszámolóra a 2009. év decemberében kerül sor, amikor is a projekt megvalósítás első nyolc hónapjáról adnak számot a közreműködők. Erre az időpontra már befejeződik az első két munkaszakasz (I. Elméleti áttekintés; II. Alkalmazott kutatások, fejlesztéspolitika) valamint elkészülnek a III. munkaszakasz (Várostérségek lehatárolása) 6 különböző módszert alkalmazó tanulmányai. Az ezek eredményein alapuló GDP-becslés elkészülte azonban átcsúszik a következő beszámoló időszakára.

	Beszámoló időpontja: 2009.12.15	
Részfeladat	Mérföldkövek - szakmai tartalom	Részfeladat költsége, ezer Ft
I. Elméleti áttekintés	1 db 3 éves szakmai tanulmány, 1 indító workshop	2020
II. Alkalmazott kutatások	1 db 3 éves szakmai tanulmány	2280
III. Várostérségek lehatárolása	6 db 1-2 éves szakmai tanulmány	2890
		7190

A második szakmai-pénzügyi beszámolóra 2010. július 15.-én kerül sor, számot adva a 2009 december 1. és 2010 június 30.-a közti teljesítésekről. Ebben az időszakban befejeződik a projekt III. munkafázisa, a Várostérségek lehatárolása és sor kerül a terepmunka során feltárni tervezett terepek kijelölésére (workshop keretében), valamint megkezdődik a terepmunka előkészítése (kérdőívek, adatlapok, interjúvázlatok készítése) és lebonyolítása a megvalósításban közreműködő felsőoktatási intézmények bevonásával. Ebben a beszámolási időszakban kerül sor egy hazai konferenciára, amely jellegénél fogva inkább a szakmai közönség számára biztosítja a projekt első eredményeinek megismerését. Támogatási igényt nem generál de ebben az időszakban már folyik az eredmények széles körű terjesztése, elektronikus hírlevelek összeállítása és az internetes honlapok is tájékoztatást nyújtanak a projekt előrehaladásáról, annak eredményeiről.

Beszámoló időpontja: 2010.07.15		
Részfeladat	Mérföldkövek - szakmai tartalom	Részfeladat költsége, ezer Ft
III. Várostérségek lehatárolása	1 db 1 (maximum 2) éves szakmai tanulmány elkészülte,	350
IV. Várostérségek formálódása a gyakorlatban - Terepmunka	1 db workshop lebonyolítása a megvizsgálandó terepek kijelölése érdekében. Megvalósul 3 terepmunka és elkészül ezek alapján 3 db maximum 2 éves tanulmány	10185
V. Disszemináció	1 Elektronikus hírlevél összeállítása, célzott eljuttatása az érintetteknek Projekt előrehaladásáról tájékoztató anyag elhelyezése az intézet honlapján	0
		10535

A harmadik szakmai–pénzügyi beszámolóra a projekt indítását követő 21. hónapban (2010. december 15.) kerül sor. Ebben a beszámolási időszakban (16-20 hónap) a terepmunka folyik, amelynek szakmai irányítása, lebonyolítása, pénzügyi rendezése komoly feladatot jelent, tekintettel a nagyszámú közreműködőre, egyetemi diákra. Ehhez a szakmai beszámolóhoz rendelhető Mérföldkö: 1 db workshop, továbbá előzetes terveink szerint ekkorra már 3 terepmunkának teljes mértékben be kell fejeződnie.

Beszámoló időpontja: 2010.12.15		
Részfeladat	Mérföldkövek - szakmai tartalom	Részfeladat költsége
IV. Várostérségek formálódása a gyakorlatban Terepmunka	Megvalósul 3 terepmunka és elkészül ezek alapján 3 db maximum 2 íves tanulmány; 1 db workshop a terepmunka tapasztalatok értékelésére	8420
V. Disszemináció	1 Elektronikus hírlevél összeállítása, célzott eljuttatása az érintetteknek Projekt előrehaladásáról újabb tájékoztató anyag elhelyezése az intézet honlapján	0
		8420

A negyedik, azaz utolsó szakmai–pénzügyi beszámolóra a projekt indítását követő 24. hónapban kerül sor. Ebben a beszámolási időszakban egyrészt befejeződik a 12 hónapos terepmunka (IV. kutatási munkaszakasz), másrészt pedig sor kerül a kutatási projekt eredményeinek összegzésére – disszeminációjára (V. kutatási munkaszakasz). Ehhez a szakmai beszámolóhoz rendelhető Mérföldkövek: elkészülnek a várostérségről szóló esettanulmányok végleges változatai, megrendezésre kerül egy nemzetközi konferencia, befejeződik az oktatási célokra is használható tanulmánykötet szerkesztése és szabadon elérhetővé válik a közreműködő tanszékek honlapjain, illetve a hazai digitális könyvtárakban.

Beszámoló időpontja: 2011.03.30		
Részfeladat	Mérföldkövek – szakmai tartalom	Részfeladat költsége
IV. Várostérségek formálódása a gyakorlatban Terepmunka	Terepmunka zárása, esetleges hiányosságok pótlása, esettanulmányok véglegesítése	768
V. Disszemináció	1 db elektronikus hírlevél összeállítása és célzott eljuttatása az érintetteknek Projekt előrehaladásáról újabb tájékoztató anyag elhelyezése az intézet honlapján Nemzetközi konferencia megrendezése az érintettek széles köreinek bevonásával Felsőoktatási tankönyv anyagának szerkesztett változatának összeállítása	3070
		3838

3.9. Költségvetés

A projekt megvalósításának becsült költsége 49 254 ezer forintra tehető, 29.983 ezer forintnyi támogatás mellé 19 271 ezer forint önerő járul. Az önerőt a projektben közreműködő két meghatározó kutató, Dr Nagy Gábor (projektvezető és egy munkaszakasz vezetője) valamint Dr. Nagy Erika (két munkaszakasz vezetője) kétévi munkabére és a munkáltatót terhelő járulékok jeleníti meg.

A támogatási igény jelentős része (11 630 ezer Ft személyi juttatás, illetve a munkaadót terhelő 4 023 ezer Ft járulékok) személyi jellegű költségekből tevődik össze. A projekt megvalósításában közreműködő két doktorandusz 22 havi foglalkoztatása mellett egy kutató 12 hónapig tartó félállású foglalkoztatása is a tervekben szerepel. (Dr Virág Tünde, aki a terepmunka lebonyolításáért felelős). Ebben a személyi jellegű költségben jelenik meg a projektasszisztens 24 hónapra szóló félállásának a költségei is.

A projekt megvalósítása során felmerülő dologi kiadások között jelennek meg a külső megbízási díjak, valamint az egyéb dologi kiadások. A projekt megvalósításának 24 hónapjára összesen 280 000 forintnyi egyéb dologi kiadást terveztünk be, ez fedezi majd a szokásos irodai dologi kiadásokat (toner, papír, fénymásológép kopó alkatrészeinek cseréje), amelyek főként a terepmunkához szükséges anyagok (kérdőívek, adatlapok, interjúvázlatok stb.) előállítására miatt jelentkeznek. A külső megbízási díjak főként a projekt második szakaszában, a terepmunkához igazodva jelennek meg, hiszen a 12 hónapra tervezett terepmunka megvalósítására 7,8 millió forintot kalkuláltunk ($6 \cdot 1.300.000 = 7\,800\,000$, - Ft), amelyhez további 2,6 millió Ft járul, az elméleti-módszertani tanulmányok (2 000 000,- Ft) elkészítésére, illetve a szerkesztési feladatokért (600 000,- Ft). A tanulmányokért a projekt megvalósításában közreműködő, de nem a pályázó szervezetnél (azaz az MTA RKK-nál) dolgozó egyetemi oktatók, illetve PhD hallgatók részesülhetnek díjazásban.

A projekt megvalósításához kapcsolódóan Felhalmozási jellegű kiadások csupán minimális mértékben kerülnek elszámolásra. 400 000,- Ft értékben immateriális jószágként speciális szoftver vásárlása és/vagy digitális könyvtári csatlakozási díjat szeretnénk elszámolni. (Bizonytalanság oka, hogy ezen szoftver beszerzésére más pályázatot is beadtunk, amennyiben ez ott támogatást nyer, úgy jelen pályázat keretén belül valamilyen full text hozzáférést kínáló digitális könyvtárhoz szeretnénk csatlakozni.) Egyéb beruházást a projekt terhére nem kívánunk elszámolni.

A projekt megvalósítás 24 hónapjára 2 290 ezer forint összegben számolunk el általános működési költséget (helyiség bérleti díja, közüzemi díjak, illetve az intézet központja által levont központi igazgatási költség stb.), ami a teljes bekerülési költség 4,64 százaléka, az igényelt támogatás 7,6 százaléka.

Koordinációs jellegű költségekre támogatási igényt nem terveztünk be, a több telephelyes struktúrának köszönhetően az MTA RKK szervezeti egységei közt jól működő elektronikus kapcsolattartás (intranet, megosztott adatbázisok, stb.) alakult ki, amelyhez a felsőoktatási intézmények kapcsolódása könnyen megoldható – a felmerülő költségek nyilvántartása, kalkulációja viszont aránytalan terhet jelentene, ezért ennek önerőként való elszámolásától eltekintettünk.

A tájékoztatás költségeire 960 000 forintot terveztünk be, a teljes költségvetés 1,94 százalékát, az igényelt támogatás 3,2 százalékát. Ezen a költség soron jelenik meg a projekt adattábla elkészítésének 50.000 forintos költsége, három szakmai workshop lebonyolítása (3*20.000,- Ft), valamint egy hazai (250 000,- Ft) és egy nemzetközi konferencia (600 000,- Ft) lebonyolítása. A nemzetközi konferencia megrendezése, méltó lebonyolítása érdekében törekszünk további forrásokat (MTA, alapítványi pályázatok) is bevonni, mert pusztán az igényelt támogatásból egy színvonalas nemzetközi konferencia aligha rendezhető meg. A költségvetésben nem szerepelnek, mivel támogatási igényt nem generálnak azok a széles körű tájékoztatást szolgáló eszközök (elektronikus hírlevél, honlap), amelyek kiterjedt használatával biztosítható a projekt eredményeinek széles körű nyilvánossága.

3.10. A pályázó szervezet és személyek szakmai tevékenységének bemutatása

Az 1984-ben alapított, hálózati formában működő **MTA Regionális Kutatások Központja** komplex társadalomtudományi intézet, a hazai területfejlesztési kutatások bázisa, a regionális tudomány megteremtésének, művelésének és oktatásának meghatározó, az európai tudományos rendszerrel kompatibilis, azzal együttműködő intézménye. Az MTA RKK-nak Pécsen működő központján túl szervezeti egységei működnek Győrben, Székesfehérváron, Budapesten, Miskolcon, Debrecenben és Békéscsabán, ami valódi országos lefedettséget, „helyismeretet” biztosít. A kutatói érdeklődésből és a regionális elhelyezkedésből fakadóan eltérő irányultságú kutatóegységből álló műhely, amelyben azonban az interdiszciplinaritás, az alap- és alkalmazott kutatások egyensúlyának megteremtése alapvető követelmény és gyakorlat.

Azon túl, hogy az MTA RKK évek óta vizsgálja a Kárpát-medence határainkon túli régióinak területi folyamatait, a határmenti térségek integrációjának lehetőségeit is, egyes térségekben megfelelő szakmai kapcsolatokkal rendelkezik a határ túloldalán is. A tervezett projekt és azon

belül az egyes résztémák vezetői hosszú évek óta vizsgálják a különböző típusú városok, várostérségek térbeli, társadalmi és gazdasági folyamatait, kutatásaikat hazai és nemzetközi szakmai folyóiratokban, konferenciákon tárják a nyilvánosság elé. A projekt vezetője, **Dr. Nagy Gábor** az MTA RKK ATI Békéscsabai Osztályának tudományos főmunkatársa.

Az MTA RKK kutatóin túl a projekt megvalósításában közreműködő kutatóként vesznek részt egyrészt a **Szegedi Tudományegyetem Társadalom és Gazdaságföldrajzi Tanszékének**, másrészt az **Eötvös Loránd Tudományegyetem Regionális Tudományi Tanszékének** oktatói, illetve hallgatói, részvételükkel, a kutatás eredményei közvetlenül (hallgatók oktatása, bevonása a terepmunkákba) és közvetve is hasznosulnak az egyetemi oktatásban.

NAGY GÁBOR

1. Születési dátum: 1967. május 24.

2. Elérhetőség: nagyg@rkk.hu

3. Képzettség

Intézmény	Megszerzett végzettség/diploma/év
József Attila Tudományegyetem Természettudományi Kar	matematika-földrajz szakos középiskolai tanár, 1991
MTA TMB	A földrajztudomány kandidátusa, 1999

4. Legmagasabb tudományos fokozat: kandidátus

5. A fokozat megszerzésének éve: 1999

6. Beosztás: tudományos főmunkatárs

7. Munkahely: MTA Regionális Kutatások Központja, Alföldi Tudományos Intézet Békéscsabai Osztály

8. Szakmai tapasztalat (további/korábbi munkahelyek): Szegedi Tudományegyetem, doktori iskola tagja (2007–); Tessedik Sámuel Főiskola Gazdasági Főisk. Kar, óraadó (2003–)

9. A tervezett projekt témájához kapcsolódó legfontosabb publikációk

- David Turnock-Gábor Nagy (1998): The potential of the small towns in Eastern Europe - a Hungarian Case Study. *RSAI Newsletter* Vol. 213(1):18-22 Vol. 214(2):16-22
- G. Nagy (2001): Knowledge-based development: opportunities for medium-sized cities in Hungary. *European Urban and Regional Studies* 8.(4):329-339.
- Nagy E. – Nagy G. – Kiss J.P. (2003): Szeged: Kihaszíratlan tartalékok és részsikerek. In: **Várossiker alföldi nézőpontból**. MTA Stratégiai Kutatások, (szerk: Timár J. – Velkey G.) MTA RKK ATI, MTA TKK, Békéscsaba-Budapest, 120-162.
- Nagy G. (2006): Várostérségek és gazdasági versenyképesség. In: *Agglomerációk és szuburbanizálódás Magyarországon*. (szerk: Csapó T. – Kocsis Zs.) BDF TFT, Savaria University Press, Szombathely, 2006. 215-226.
- Nagy G. (2006): A magyar gazdaság területi folyamatainak mérlege: Erősödő területi különbségek vs. Regionális kiegyenlítődés. In: *Táj, környezet és társadalom – (szerk.: Kiss A. – Mezősi G. – Sümegehy Z.) SZTE ÉTT, SZTE TFGIT, Szeged, 2006. 529-540.*
- Nagy Gábor (2007): A területi tervezés dilemmái a szerb-magyar-román határrégióban. In: (szerk: Timár J.) *Határkonstrukciók magyar-szerb vizsgálatok tükrében*. MTA RKK ATI Békéscsabai Osztály, Békéscsaba 8-21. (ISBN 978-963-87155-1-7)

10. A projekthez kapcsolódó legfontosabb referenciák (kutató, szakmai szervezetben való részvétel, oktatás, szakértői tevékenység...)

Szakmai szervezeti tagság:

European Regional Science Association; European Urban Research Association; Space and Services Research Network (RESER); Post-Socialist Geographers Research Group; Cities After Socialism Network

Kutató, szakértői tevékenység

- *Témavezetője két minisztériumi és 7 regionális, megyei, kistérségi fejlesztési dokumentum elkészítésének, résztvevője további 14-nek*
- *Témavezetője 2 OTKA egy OKTK kutatásnak, 2 PHARE CBC programnak*
- *Szakértője volt a DAROP, a Szeged Fejlesztési Pólus Program és a KBC Fejlesztési Alpólus Program kidolgozásának, tagja a DARFÜ Tudományos Konzultációs Tanácsnak*

11. A kutató projektbeli szerepe:

Projektvezető, a projekt teljes irányítása, a menedzsment munkájának koordinálása, mentorálás, tematikus tanulmányok készítése.

NAGY ERIKA

1. Születési dátum: 1968. január 25.

2. Elérhetőség: nagy@rkk.hu

3. Képzetség

Intézmény	Megszerzett végzettség/diploma/év
József Attila Tudományegyetem Természettudományi Kar	földrajz-történelem szakos középiskolai tanár, 1991
University of Leicester	Várostervezés, 1997
MTA Doktori Tanács	A földrajztudomány kandidátusa, 1999

4. Legmagasabb tudományos fokozat: kandidátus

5. A fokozat megszerzésének éve: 1999

6. Beosztás: tudományos főmunkatárs

7. Munkahely: MTA Regionális Kutatások Központja, Alföldi Tudományos Intézet Békéscsabai Osztály

8. Szakmai tapasztalat (további/korábbi munkahelyek): SZTE TTK Földrajzi Doktori Iskola tagja (2007-től)

9. A tervezett projekt témájához kapcsolódó legfontosabb publikációk

- Nagy Erika (2001): Winners and Losers of the Transition of City Centre Retailing in East Central Europe. *European Urban and Regional Studies*, Vol.8 No.4: 340–349.
- Nagy, Erika (2002): Fragmentation and centralisation: Transition of the retail sector in East Central Europe. *European Retail Digest*, Templeton College, University of Oxford, March 2002. pp. 41–45.
- Nagy, Erika (2005): Regional development and the rise of the APs sector in an emerging economy. *Service Industries Journal*, vol.25.No.2.229-253
- Nagy, Erika (2005): Condition of locality: a critical view of the urbanisation process in the post-transition Hungary. *Geographia Polonica*. 2005.2. 137-151
- Nagy Erika (2005): Retail Restructuring and Emerging Spatial Patterns of Consumption: New Aspects of Development Disparities in Hungary. In: *Hungarian spaces and Places: Patterns of Transition*. (eds. Gy. Barta, É. Fekete G., I. Kukorelli Szörényiné, J. Timár) MTA RKK: Pécs pp. 161–182.
- Timár Judit – Nagy Erika 2007: A középvárosi dzsentrifikáció társadalmi hatásai a poszt-szocialista Magyarországon. In: *A történelmi vársokközpontok átalakulásának társadalmi hatásai* (szerk. Enyedi Gy.) MTA Társadalomkutató központ, Budapest, 2007, 293-319

10. A projekthez kapcsolódó legfontosabb referenciák (kutatás, szakmai szervezetben való részvétel, oktatás, szakértői tevékenység...)

Szakmai szervezeti tagság:

European Regional Science Association, European Urban Research Association, Space and Services Research Network (RESER), Post-Socialist Geographies Research Group, Cities After Transition Network

Kutatás

- *Témavezetője két OTKA egy RSS kutatásnak, kiváló minősítéssel fejezte be a Bolyai Ösztöndíjat*
- *Témavezetője két minisztériumi és további 4 kistérségi és városi fejlesztési dokumentum elkészítésének, résztvevője további 15-nek*
- *A TEP program szakértője a szolgáltatások térszerkezete témában*

11. A kutató projektbeli szerepe:

Munkaszakasz vezető, több tanulmány elkészítésében közreműködő

KOÓS BÁLINT

1. Születési dátum: 1974.01.14

2. Elérhetőség: koosb@rkk.hu

3. Képzettség

Intézmény	Megszerzett végzettség/diploma/év
Budapesti Közgazdaságtudományi Egyetem	Közgazdász 1997
Budapesti Corvinus Egyetem Doktori Iskola	Doktori fokozat megszerzése folyamatban

4. Legmagasabb tudományos fokozat: -

5. A fokozat megszerzésének éve: -

6. Beosztás: tudományos segédmunkatárs

7. Munkahely: MTA Regionális Kutatások Központja, Közép-és Észak-magyarországi Intézet
Térségfejlesztési Kutatások Osztálya

8. Szakmai tapasztalat (további/korábbi munkahelyek):

9. A tervezett projekt témájához kapcsolódó legfontosabb publikációk

- Koós Bálint: Adalékok a gazdasági szuburbanizáció kérdésköréhez. *Tér és Társadalom*, 2004. 1. pp. 59–71.
- Koós Bálint: Kelet-Közép Európa logisztikai helyzete az uniós csatlakozás küszöbén, *Magyar Logisztikai Évkönyv*, 2004, pp. 59–74.
- Koós Bálint: The Spatial Aspects of Logistic Revolution in East-Central Europe. The Economic Sub-urbanization – the Emergence of Logistical Providers in Former Socialist Countries. *Europe*, XXI. 13 (2005). pp. 111-119.
- Koós Bálint–Rácz Katalin–Neumark Tamás: Hátrányos helyzetű térségek társadalmi-gazdasági viszonyai. *Tér és Társadalom*, 2006. 2. pp. 115–141.
- Koós Bálint – Tóth Krisztina: Lakóhelyi és gazdasági szuburbanizáció a Közép-Magyarországi régióban, In: Pál Viktor–Kovács Csaba (szerk): *A társadalmi földrajz világa*, SZTE TTK Gazdaság- és Társadalomföldrajz Tanszék, 2007, Szeged, pp. 333-344.
- Koós Bálint–Virág Tünde– Váradi Monika Mária: Terepjárás: felkészülés a terepmunkára. In: Kovács Éva (szerk.): *Közösségtanulmány. Módszertani jegyzet*. Budapest, 2007, Néprajzi Múzeum–PTE-BTK Kommunikáció-és Médiatudományi Tanszék, Regio könyvek, pp. 203–222.
- Koós Bálint: A szuburbanizációs folyamat a magyar gazdaságban. *Közgazdasági Szemle*, 2007. 4. pp. 334-349.

10. A projekthez kapcsolódó legfontosabb referenciák (kutatás, szakmai szervezetben való részvétel, oktatás, szakértői tevékenység...)

- Magyar Közgazdasági Társaság tagja

- Magyar Szociológiai Társaság tagja
- Regionális Tudományos Társaság tagja

11. A kutató projektbeli szerepe:

Munkaszakasz vezető, több tanulmány elkészítésében közreműködő

VIRÁG TÜNDE

1. Születési dátum: 1970. november 1.

2. Elérhetőség: viragt@rkk.hu

3. Képzettség

Intézmény	Megszerzett végzettség/diploma/év
Eötvös Loránd Tudományegyetem	Okleveles szociológus, 1998
ELTE Szociológiai Intézet, Szociológiai Doktori Iskola	Szociológia PhD fokozat, 2006

4. Legmagasabb tudományos fokozat: PhD

5. A fokozat megszerzésének éve: 2006

6. Beosztás: tudományos segédmunkatárs

7. Munkahely: MTA Regionális Kutatások Központja, Közép-és Észak-magyarországi Intézet
Térségfejlesztési Kutatások Osztálya

8. Szakmai tapasztalat (további/korábbi munkahelyek): MTA Kisebbségkutató Intézet (2002–2003)

9. A tervezett projekt témájához kapcsolódó legfontosabb publikációk

- Fleck Gábor–Virág Tünde: *Egy beás közösség múltja és jelene*. MTA PTI Etnoregionális Kutatóközpont, Munkafüzetek 52. Budapest
- Fleck Gábor–Orsós János–Virág Tünde: *Élet a Bodza utcában*. In: A romák/cigányok és a láthatatlan gazdaság. Szerk.: Kemény István, Osiris-MTA Kisebbségkutató Műhely
- Virág Tünde: Az etnikai szegregáció változatai. In Baranyi Béla szerk.: *Roma szegregációs folyamatok a csereháti és dél-baranyai kistérségekben*. Budapest, 2005, Gondolat – MTA Etnikai-nemzeti Kisebbségkutató Intézet, 84–132. p.
- Virág Tünde: A gettósodó térség. *Szociológiai Szemle*, 2006. 1.
- Virág Tünde: The regional ghetto. *Review of Sociology*, vol. 12 (2006) No. 1. 51–70. p.

10. A projekthez kapcsolódó legfontosabb referenciák (kutatás, szakmai szervezetben való részvétel, oktatás, szakértői tevékenység...)

Kutatás

- „Lakóhelyi szegregáció az Encsi és a Sellyei kistérségben” alprogram önálló vezetése. *A cigányok Magyarországon* NKFP-kutatáson belül. MTA Regionális Kutatások Központja Alföldi Tudományos Intézet Debreceni Kutatócsoport, MTA Kisebbségkutató Intézet. 2003.
- *Cserehát térségfejlesztési mintaprogram*. Kutató. Támogató az Esélyegyenlőségi Hivatal, 2004. 2005-től az MTA RKK Térségfejlesztési Kutatások Osztályán, az „Aprófalvak és aprófalusiak az esélyegyenlőségért” című, Kovács Katalin vezetésével folyó NKFP kutatásban projekt koordinátorként és az egyik résztéma vezetőjeként dolgozom

- 2007-től vezető kutatóként veszek részt „Az illegalitás peremén - avagy munkavállalási (túlélési) stratégiák inaktív társadalmi csoportokban” című, OFA által támogatott kutatásban
- 2007-től önálló OTKA kutatás vezető kutatója, a kutatás témája: „Az etnikailag homogén (cigány) településeken élő közösségek belső differenciáltságának és tagoltságának vizsgálata”

11. A kutató projektbeli szerepe:

A terepmunkák módszertana, koordinálása

RÁCZ KATALIN

1. **Születési dátum:** 1972. szeptember 28.

2. **Elérhetőség:** raczk@rkk.hu

3. Képzettség

Intézmény	Megszerzett végzettség/diploma/év
Pécsi Tudományegyetem-IGYPF	Szociális munkás, 1996
Debreceni Egyetem Bölcsészettudományi Kar	Szociológus, társadalomismereti tanár, 2001
ELTE Társadalomtudományi Doktori Iskola Szociológiai Doktori Program	PhD fokozat megszerzése folyamatban

4. **Legmagasabb tudományos fokozat:** -

5. **A fokozat megszerzésének éve:** -

6. **Beosztás:** tudományos segédmunkatárs

7. **Munkahely:** MTA Regionális Kutatások Központja, Közép-és Észak-magyarországi Intézet
Térségfejlesztési Kutatások Osztálya

8. Szakmai tapasztalat (további/korábbi munkahelyek):

Debreceni Egyetem, Bölcsészettudományi Kar, Szociológia Tanszék, *demonstrátor*, 1998-2000.

Magyar Tudományos Akadémia, Regionális Kutatások Központja, Térségfejlesztési Kutatások Osztálya, Budapest, *tudományos segédmunkatárs*, 2001-2003.

Magyar Tudományos Akadémia, Regionális Kutatások Központja, Térségfejlesztési Kutatások Osztálya, Budapest *akadémiai kutatói ösztöndíjas* 2003. szeptember-2006. augusztus.

Magyar Tudományos Akadémia, Regionális Kutatások Központja, Térségfejlesztési Kutatások Osztálya, Budapest *tudományos segédmunkatárs*, 2006. szeptember-

9. A tervezett projekt témájához kapcsolódó legfontosabb publikációk:

- Ráczi Katalin: Elhúzódó átmenet. A megélhetési stratégiák változása Kálmánházán a rendszerváltás után. *Szociológiai Szemle*, 2003/1.
- Ráczi Katalin: Vidéki térségek fejlődési esélyei a rendszerváltás után. In: *Idővonat*. Debreceni Egyetem BTK Szociológiai Intézet. 2004. 234-285.
- Dr. Neumark Tamás - Koós Bálint – Ráczi Katalin: Hátrányos helyzetű térségek társadalmi-gazdasági viszonyai. *Tér és Társadalom*, 2006. 2. szám. 115-141.
- Ráczi Katalin: Hátrányos helyzetű térség rejtett erőforrásokkal. In: *Kistelepülések lépéskényszerben* című tanulmánykötet, Új Mandátum Könyvkiadó. Megjelenés alatt. Várható megjelenés 2008. február.

10. A projekthez kapcsolódó legfontosabb referenciák (kutatás, szakmai szervezetben való részvétel, oktatás, szakértői tevékenység...)

Kutatás

- A határ mentiség gazdasági következményei Északkelet-Magyarországon. Debreceni Egyetem, Szociológia Tanszék megbízásából. 1997-1998. Kutatási asszisztensként.
- Perifériák megélhetési stratégiái és esélyei. MTA RKK – FVM Vidékfejlesztési Programok Főosztályának megbízásából. 2001-2002. Közreműködő kutatóként.
- Az esélyegyenlőség jelene és javításának lehetséges módozatai a munkaerő-piaci versenyben, különös tekintettel a hátrányos helyzetű csoportokra. MTA RKK – Foglalkoztatáspolitikai és Munkaügyi Minisztérium megbízásából. 2003. Közreműködő kutatóként.
- Eastern Enlargement – Western Enlargement. Cultural Encounters in the European Economy and Society című kutatásban való részvétel. A kutatást koordináló intézmény: Közép-Európa Egyetem (CEU). 2005-2006. Közreműködő kutatóként.

11. A kutató projektbeli szerepe:

A kutatás egy későbbiekben kiválasztandó terepének vezetője, közreműködő kutató.

BAJMÓCY PÉTER

1. Születési dátum: 1973 augusztus 21.

2. Elérhetőség:

3. Képzettség

Intézmény	Megszerzett végzettség/diploma/év
József Attila Tudományegyetem Természettudományi Kar	matematika-földrajz szakos középiskolai tanár, 1996
JATE TTK Gazdaság- és Társadalomföldrajz Doktori Iskola	PhD fokozat 2004

4. Legmagasabb tudományos fokozat: PhD

5. A fokozat megszerzésének éve: 2004

6. Beosztás: egyetemi docens

7. Munkahely: Szegedi Tudományegyetem Természettudományi Kar Gazdaság- és Társadalomföldrajz Tanszék

8. Szakmai tapasztalat (további/korábbi munkahelyek):

9. A tervezett projekt témájához kapcsolódó legfontosabb publikációk

- Bajmócy Péter: A lakóhelyi szuburbanizáció terének lehatárolása a vidéki Magyarországon. In: Abonyiné palotás Jolán (szerk.) : 40 éves a Szegedi Tudományegyetem Gazdaság- és Társadalomföldrajz Tanszéke. SZTE, Szeged, 2004. pp. 61-69.
- Bajmócy Péter: A hazai szuburbanizációs folyamatok trendjei 2000 után. In: Csapó Tamás-Kocsis Zsolt (szerk.): Agglomerációk és szuburbanizálódás Magyarországon. Savaria University Press, Szombathely, 2006. pp. 112-127.
- Bajmócy Péter: Közlekedésföldrajzi helyzet perifériaképző szerepe. In: Kanalas Imre-Kiss Attila (szerk.): A perifériaképződés típusai és megjelenési formái Magyarországon. MTA RKK ATI, Kecskemét, 2006. pp. 32-54.
- Bajmócy Péter: A népességfogyás területi különbségei Magyarországon. In: Kovács Csaba-Pál Viktor (szerk.): A társadalmi földrajz világi. SZTE Gazdaság- és Társadalomföldrajz Tanszék, Szeged, 2007. pp. 25-36.

- Bajmócy Péter: Suburbanization in Hungary – except the agglomeration of Budapest. In: Kovács Csaba (ed.): From villages to cyberspace. SZTE Gazdaság- és Társadalomföldrajz Tanszék, Szeged, 2007. pp. 139-149.
- Bajmócy Péter – Szabó Anita: A tömegközlekedés és a szuburbanizáció kapcsolatrendszere Szeged, Pécs és környékük példáján. In: Gulyás László – Gál József (szerk.): Európai kihívások IV. nemzetközi tudományos konferencia. SZTE MOK ÖVI, Szeged, 2007pp.269-273.

10. A projekthez kapcsolódó legfontosabb referenciák (kutatás, szakmai szervezetben való részvétel, oktatás, szakértői tevékenység...)

Kutatás, szakértői tevékenység

- A tervezett szegedi vasúti híd előzetes hatástanulmánya, SZTE GTK, 2003.
- A Dél-Alföld szakképzés-fejlesztési koncepciója. 2004, SZTE TTK Gazdaság- és Társadalomföldrajzi Tanszék
- Békéscsaba területfejlesztési koncepciója. 2004, MTA RKK ATI Békéscsabai Osztálya (Demográfia)
- Békés megye ipari parkjai hálózati kapcsolatainak fejlesztési lehetőségei, 2004.
- Vidékfejlesztési stratégiát megalapozó kutatások, 2004, MTA ATI Kecskeméti Osztálya (közlekedés)

11. A kutató projektbeli szerepe:

Tanulmány szerző, közreműködő kutató, terepmunka lebonyolítója

KISS JÁNOS PÉTER

1. Születési dátum: 1970. február 17.

2. Elérhetőség: bacsnyir@vipmail.hu, bacsnyir@ludens.elte.hu, 70/5092427.

3. Képzettség

Intézmény	Megszerzett végzettség/diploma/év
József Attila Tudományegyetem	földrajz-történelem szakos középiskolai tanár, 1993
Eötvös Loránd Tudományegyetem	szociológus, 1997

4. Legmagasabb tudományos fokozat:

5. A fokozat megszerzésének éve:

6. Beosztás: egyetemi tanársegéd

7. Munkahely: Eötvös Loránd Tudományegyetem Természettudományi Kar

8. Szakmai tapasztalat (további/korábbi munkahelyek):

MTA Regionális Kutatások Központja 1996-2002

MTA–ELTE Regionális Tudományi Kutatócsoport 2003-2006

9. A tervezett projekt témájához kapcsolódó legfontosabb publikációk:

- Kiss János Péter: Illúziók nélkül – A határátkelőhelyek szerepe a határmenti kapcsolatok alakulásában az ukrán, a román és a jugoszláv határszakaszon az 1990-es években. In: *Tér és Társadalom* 2000/1. 179-192. old.
- Kiss János Péter: Dinamika az elmaradottságban? Szabolcs-Szatmár-Bereg megye és Nyíregyháza fejlődése az 1990-es években. In.: Maarten Keune–Nemes Nagy József (szerk.): *Helyi fejlődés, intézmények és konfliktusok a magyarországi átmenetben.*

(Regionális tudományi tanulmányok 5.) ELTE Regionális Földrajzi Tanszék, Budapest, 2001. 125-149. old.

- Kiss János Péter–Bajmócy Péter: Városi funkciójú központok és elméleti vonzáskörzeteik az Alföldön. In: *Tér és Társadalom*, 2001/1. 65-89. old.
- Kiss János Péter: A kistérségek 2000. évi GDP-jének becslése. In: Nemes Nagy József (szerk.): *Kistérségi mozaik*. (Regionális tudományi tanulmányok 8.) ELTE Regionális Földrajzi Tanszék – MTA-ELTE Regionális Tudományi Kutatócsoport, Bp. 2003. 39-54. old.
- Kiss János Péter: Az alföldi városok fejlődésének adottságai az 1990-es évek új feltételrendszerében. In: Timár Judit – Velkey Gábor (szerk.): *Várossiker alföldi nézőpontból*. MTA Regionális Kutatások Központja Alföldi Tudományos Intézet – MTA Társadalomkutató Központ, Békéscsaba–Budapest 2003. 39-54. old.

10. A projekthez kapcsolódó legfontosabb referenciák (kutatás, szakmai szervezetben való részvétel, oktatás, szakértői tevékenység...)

Kutatás

- Nyíregyháza városfejlődésének kutatása ENSZ (UNDP-ILO) projekt keretében 2001.
- Városkutatás az MTA Stratégiai kutatási programok sorába tartozó „Alföld II.” programban 1998-2002 (áttekintő tanulmányok, szegedi terepmunka)
- Városkutatás településfejlesztési koncepció készítéséhez (Békéscsaba 2003)

11. A kutató projektbeli szerepe:

Közreműködő kutató.

SZALKAI GÁBOR

1. **Születési dátum:** 1976. június 22.

2. **Elérhetőség:** hajnalihegy@freemail.hu

3. Képzettség

Intézmény	Megszerzett végzettség/diploma/év
Eötvös Loránd Tudományegyetem	Geográfus-német nyelvi szakfordító, 2000

4. **Legmagasabb tudományos fokozat:**

5. **A fokozat megszerzésének éve:**

6. **Beosztás:** PhD. hallgató

7. **Munkahely:** ELTE TTK, Regionális Tudományi Tanszék

8. **Szakmai tapasztalat (további/korábbi munkahelyek):** Universität Osnabrück

9. A tervezett projekt témájához kapcsolódó legfontosabb publikációk:

- SZALKAI GÁBOR (2006): Elérhetőségi és forgalmi változások az elmúlt évek gyorsforgalmi úthálózat fejlesztéseinek következtében, *Közúti és Mélyépítési Szemle*, 2006/11-12, 18-24.
- SZALKAI GÁBOR (2007): A közúti forgalom változása Magyarországon, „Európai kihívások IV., nemzetközi tudományos konferencia”, Szeged, 2007. október 12.

- SZALKAI GÁBOR (2008): A közúti forgalom változása Magyarországon 1869-2006, PhD. értekezés, Kézirat

10. A projekthez kapcsolódó legfontosabb referenciák (kutatás, szakmai szervezetben való részvétel, oktatás, szakértői tevékenység...)

Kutatás, oktatás

- *Forgalmi adatok elemzése, becslési módszerek fejlesztése a Magyar Közút Kht. részére*
- *Infrastruktúrafejlesztés c. tárgy oktatása az ELTE TTK-n*

11. A kutató projektbeli szerepe:

Közreműködő kutató.

JENEY LÁSZLÓ

1. Születési dátum: 1976. április 13.

2. Elérhetőség: laci@ludens.elte.hu

3. Képzettség

Intézmény	Megszerzett végzettség/diploma/év
Eötvös Loránd Tudományegyetem Természettudományi Kar	földrajz tanár, okleveles geográfus (terület- és településfejlesztés szakirány), 1999
Budapesti Közgazdaságtudományi és Államigazgatási Egyetem Társadalomtudományi Kar, BIGIS (posztgraduális)	szakokleveles Európa szakértő, 2002
Földrajz – Meteorológia Program, Földtudományi Doktori Iskola, Eötvös Loránd Tudományegyetem Természettudományi Kar	doktori szigorlat, 2005 elfogadott doktori értekezés, 2007

4. Legmagasabb tudományos fokozat:

5. A fokozat megszerzésének éve:

6. Beosztás:

7. Munkahely:

8. Szakmai tapasztalat (további/korábbi munkahelyek):

2004–2008: tanársegéd, Regionális Tudományi Tanszék, Természettudományi Kar, Eötvös Loránd Tudományegyetem

9. A tervezett projekt témájához kapcsolódó legfontosabb publikációk:

- Jenev L. (2002): A nagyvárosok növekedésének területi jellegzetességei Európában. Regionális Tudományi Tanulmányok, 7. pp. 133–161.
- Jenev L. (2003): The Role of Urban Development in European Regional Inequalities. In: Frontiers of Geography. Hungarian-German Geography Symposium. Budapest-Heidelberg. pp. 249–261.
- Jenev L. – Keresztély K. (2003): Az európai városhierarchia tényezői, a városverseny jellemzői. Nemzeti Kutatási és Fejlesztési Program, 4. 93p
- Jenev L. (2008): A szomszédsági hasonlóság szerepe az Európai Unió nagyvárosai közötti fejlettségi különbségekben. Területi Statisztika, 1. pp. 57–73.

10. A projekthez kapcsolódó legfontosabb referenciák (kutatás, szakmai szervezetben való részvétel, oktatás, szakértői tevékenység...)

Kutatás

- Doktori kutatómunka: A nagyvárosi fejlődés sajátosságai az Európai Unió regionális folyamataiban az ezredfordulón – egységesülő nagyvároshálózat, erősödő város-vidék ellentét

Szakmai szervezetben való részvétel

- Fiatal Térségfejlesztők Egyesülete, Budapest: alapító tag 1998-ban
- Magyar Földrajzi Társaság, Budapest
- Magyar Regionális Tudományi Társaság

11. A kutató projektbeli szerepe:

Közreműködő kutató.

3. táblázat: A hasonló témájú projektek és projektjavaslatok bemutatása

Téma, cím	<i>EXLINEA (Lines of Exclusion as Arenas of Co-operation: Reconfiguring the External Boundaries of Europe – Policies, Practices, Perceptions) EU 5-ös nemzetközi projekt</i>	
Célkitűzés	A kutatás általános célja, hogy az EU-bővítéssel összefüggésben megvizsgálja a közép- és kelet-európai országok határ régióiban a nemzeti határokon átnyúló „régióépítés” lehetőségeit.	
Partnerek	Freie University of Berlin (Németország), Center for Transboundary Cooperation University of Tartu (Észtország), University of Joensuu (Finnország), University of Thessaly (Görögország), Nijmegen Centre for Border Research (Hollandia), EUROREG (Lengyelország)	
Saját szerep	Az MTA RKK ATI Debreceni Osztálya részéről a magyar-román és magyar-ukrán határszakasz kutatásának irányítása és feldolgozása, a regionális koordinátori feladatkör ellátása.	
Kiíró, támogató szervezet, szerződésazonosító	Európai Unió, Európai Bizottság (Brüsszel)	
Odaítélt, ill. igényelt támogatás	133 000 EURO	
Kezdet: 2003	Befejezés: 2005	Státusz: lezárult
Eredmények	A vizsgált határ régiók helyzetét és fejlődését, valamint a határon átnyúló kapcsolatokat értékelő tanulmányok.	

Cím	Történelmi városok integrált megújítása a CADSES térségben	
Célkitűzés	Kelet- és Közép-Európa történelmi kis- és középvárosaiban folyó városi revitalizációs programok támogatása a „best practise”-ek bemutatásával, valamint a jövőbeli fejlesztési elképzelések tervezésének és kivitelezésének támogatása „Fejlesztői kézikönyv” elkészítésével.	
Partnerek	Deutsche Verband, Baugrund, IRS-Berlin, Salzburg Research Institute, MTA RKK ATI Békéscsaba, illetve 9 CADSES országból 12 város	
Saját szerep	Baseline-study elkészítése, Transnational manual elkészítésében való közreműködés, részvétel a Steering Group munkájában	
Kiíró, támogató szervezet, szerződésazonosító	INTERREG IIIB CADSES 5D201 HistUrban	
Odaítélt, ill. igényelt támogatás	67.250 Euro	
Kezdet 2006.02.	Befejezés: 2008.08.	Státusz (%-ban): 80%
Eredmények	Elkészült baseline study, készülő Manual	

INNOTÁRS_08_varoster

Cím	Dzsentrifikáció és szuburbanizáció a posztszocializmus időszakában Magyarországon	
<i>Célkitűzés (max. 250 leütés)</i>	A hazai középvárosi hálózatban zajló szuburbanizációs és dzsentrifikációs folyamatok feltárása, a folyamat kiváltó okainak és következményeinek bemutatása	
<i>Partnerek</i>	MTA RKK ATI Békéscsaba	
<i>Saját szerep</i>	Vezető partner	
<i>Kiíró, támogató szervezet, szerződésazonosító</i>	OTKA (tematikus)	
<i>Odaítélt, ill. igényelt támogatás</i>		
<i>Kezdet 2003.01.</i>	<i>Befejezés: 2006.12.</i>	<i>Státusz (%-ban): 100%</i>
<i>Eredmények</i>	<i>Négy hazai középváros példáján (Szeged, Békéscsaba, Pécs, Veszprém) a folyamatok bemutatása és általánosítása, a szuburbanizáció és dzsentrifikáció fogalmának árnyalása a posztszocialista átmenet sajátosságainak bemutatásán keresztül</i>	

Cím	A magyar várospolitikát megalapozását szolgáló tanulmány elkészítése	
<i>Célkitűzés (max. 250 leütés)</i>	Az EU ajánlásainak és dokumentumainak (ESDP, ESPON, Lisszaboni Stratégia) megfelelő hazai városfejlesztési politika kialakításának segítése	
<i>Partnerek</i>	MTA RKK DTI Pécs, MTA RKK ATI Békéscsaba és Kecskemét, MTA RKK KÉTI Budapest	
<i>Saját szerep</i>	A hazai középvárosi hálózat gazdaságfejlesztési lehetőségeinek számbavétele, politikai ajánlások megfogalmazása	
<i>Kiíró, támogató szervezet, szerződésazonosító</i>	ÖTM	
<i>Odaítélt, ill. igényelt támogatás</i>	6,0 millió Ft	
<i>Kezdet 2007.03.</i>	<i>Befejezés: 2007.06.</i>	<i>Státusz (%-ban): 100%</i>
<i>Eredmények</i>	<i>Elkészített tanulmánykötet. Nem történt érdemi átalakulás a politikában.</i>	

Cím	Magyar-szerb területfejlesztési információs és dokumentációs központ kialakítása, a határtérség fejlesztési lehetőségei	
<i>Célkitűzés (max. 250 leütés)</i>	Konferenciaterem, kutatói szobák, információs és dokumentációs tár kialakítása a határtérség tekintetében.	
<i>Partnerek</i>	MTA RKK ATI Békéscsaba, Újvidéki Egyetem	
<i>Saját szerep</i>	Vezető partner	
<i>Kiíró, támogató szervezet, szerződésazonosító</i>	INTERREG IIIA	
<i>Odaítélt, ill. igényelt támogatás</i>	53.840 Euro	
<i>Kezdet 2006.01.</i>	<i>Befejezés: 2007.07.</i>	<i>Státusz (%-ban): 100%</i>

INNOTÁRS_08_varoster

<i>Eredmények</i>	<i>A vállalt feladatok telejskörű végrehajtása, nemzetközi konferencia szervezése, tanulmánykötet kiadása, új a magyar-szerb határtérseget érintő projektek szervezésének indítása</i>
-------------------	--

<i>Cím</i>	Békéscsabai Kistérség területfejlesztési Konceptiója és Stratégiai Programja	
<i>Célkitűzés (max. 250 leütés)</i>	A 2003-ban új térbeli keretekkel létrejött kistérség hosszú és középtávú fejlesztési dokumentumának elkészítése	
<i>Partnerek</i>	MTA RKK ATI Békéscsaba	
<i>Saját szerep</i>	Vezető partner	
<i>Kiíró, támogató szervezet, szerződésazonosító</i>	Békéscsabai Kistérség Tanácsa	
<i>Odaítelt, ill. igényelt támogatás</i>	5,0 millió Ft	
<i>Kezdet 2005.10.</i>	<i>Befejezés: 2006.05.</i>	<i>Státusz (%-ban): 100%</i>
<i>Eredmények</i>	<i>Széleskörű társadalmi vitát követően egyhangúlag elfogadott dokumentum, végrehajtása 2006-2007 folyamán megkezdődött.</i>	

<i>Cím</i>	Csongrád megye területfejlesztési koncepciójának felülvizsgálata	
<i>Célkitűzés (max. 250 leütés)</i>	Az Uniós csatlakozás és a Strukturális Alapok hozzáférése nyomán megváltozott külső körülmények miatt vált szükségessé az 1999 óta hatályos dokumentum átdolgozása	
<i>Partnerek</i>	MTA RKK ATI Békéscsaba	
<i>Saját szerep</i>	Vezető partner	
<i>Kiíró, támogató szervezet, szerződésazonosító</i>	Csongrád Megye Önkormányzata	
<i>Odaítelt, ill. igényelt támogatás</i>	4,2 millió Ft	
<i>Kezdet 2005. 06.</i>	<i>Befejezés: 2006.04.</i>	<i>Státusz (%-ban): 100%</i>
<i>Eredmények</i>	<i>A külső meghatározók (Uniós csatlakozás, UMFT, UMVT, DAROP) által módosított mozgástérhez idomított és elfogadott fejlesztési dokumentum elfogadása, végrehajtása folyamatosan zajlik</i>	

<i>Cím</i>	A Dél-Alföld ROP elkészítésében való részvétel	
<i>Célkitűzés (max. 250 leütés)</i>	Az ÚMFT keretében készülő regionális fejlesztési dokumentum (2007-2013) elkészítése	
<i>Partnerek</i>	DARFÜ, MTA RKK ATI, SZTE GTK Regionális Gazdaságtani Tanszék	
<i>Saját szerep</i>	Gazdasági és városfejlesztési prioritástengelyek kidolgozása	
<i>Kiíró, támogató szervezet, szerződésazonosító</i>	DARFT (NFÜ)	
<i>Odaítelt, ill. igényelt támogatás</i>	2,8 millió Ft	
<i>Kezdet 2005.10.</i>	<i>Befejezés: 2006.10.</i>	<i>Státusz (%-ban): 100%</i>

INNOTÁRS_08_varoster

<i>Eredmények</i>	<i>A VÁTI, az ÖTM, az NFÜ és a brüsszeli bizottság által jóváhagyott dokumentum elkészítése. 2007 óta a pályázatok kiírása és elbírálása folyamatos.</i>
-------------------	--

<i>Cím</i>	<i>Szeged Fejlesztési Pólusprogram, Közép-Békési-Centrum Fejlesztési Alpólus Program elkészítésében való részvétel</i>	
<i>Célkitűzés (max. 250 leütés)</i>	<i>A policentrikus fejlesztést támogató, a régió meghatározó városrégióira készülő dokumentumok elkészítése</i>	
<i>Partnerek</i>	<i>Szeged Pólus Kht., Közép-Békés Fejlesztési Ügynökség, MTA RKK ATI Békéscsaba</i>	
<i>Saját szerep</i>	<i>A DAROP-al, valamint az ÚMFT-vel való harmonizáció biztosítása</i>	
<i>Kiíró, támogató szervezet, szerződésazonosító</i>	<i>VÁTI Kht. (NFÜ)</i>	
<i>Odaítélt, ill. igényelt támogatás</i>	<i>0,8 millió Ft</i>	
<i>Kezdet 2006.05.</i>	<i>Befejezés: 2006.12.</i>	<i>Státusz (%-ban): 100%</i>
<i>Eredmények</i>	<i>Elkészült fejlesztési dokumentumok, folyamatos végrehajtás alatt.</i>	

<i>Cím</i>	<i>Gazdasági szuburbanizáció Magyarországon és Kelet- és Közép-Európában</i>	
<i>Célkitűzés (max. 250 leütés)</i>	<i>A városrégiók lehatárolása, az ezeken belül formálódó új típusú hálózatok és térkapcsolatok feltárása empirikus kutatásokkal. Az eredmények összevetése a recens posztoszocialista kutatási eredményekkel</i>	
<i>Partnerek</i>	<i>MTA RKK ATI Békéscsaba, MTA RKK KÉTI Budapest</i>	
<i>Saját szerep</i>	<i>Vezető partner</i>	
<i>Kiíró, támogató szervezet, szerződésazonosító</i>	<i>OTKA</i>	
<i>Odaítélt, ill. igényelt támogatás</i>	<i>37,3 millió Ft</i>	
<i>Kezdet 2008. 10.</i>	<i>Befejezés: 2011.12.</i>	<i>Státusz (%-ban): beadott pályázat</i>
<i>Eredmények</i>		

<i>Cím</i>	<i>A szolgáltatások kiszervezésének gazdasági-társadalmi hatásrendszere Magyarországon</i>	
<i>Célkitűzés (max. 250 leütés)</i>	<i>A Magyarországra érkező egyre növekvő számú és tőkét megmozgató külföldi tulajdonú szolgáltató szervezetek megjelenése és hatása a lokális gazdaságra, a térségi gazdasági hálózatok átalakulására, valamint a helyi társadalomra</i>	
<i>Partnerek</i>	<i>MTA RKK ATI Békéscsaba, SNF Fejlesztési Ügynökség, Bergen</i>	
<i>Saját szerep</i>	<i>Vezető partner</i>	

INNOTÁRS_08_varoster

<i>Kiíró, támogató szervezet, szerződésazonosító</i>	<i>EEA Grant – Norvég Finanszírozási Mechanizmus</i>	
<i>Odaítélt, ill. igényelt támogatás</i>	<i>280.000 Euro</i>	
<i>Kezdet 2008.06.</i>	<i>Befejezés: 2010.05.</i>	<i>Státusz (%-ban): beadott pályázat</i>
<i>Eredmények</i>		

3.11. A projektmenedzselés bemutatása

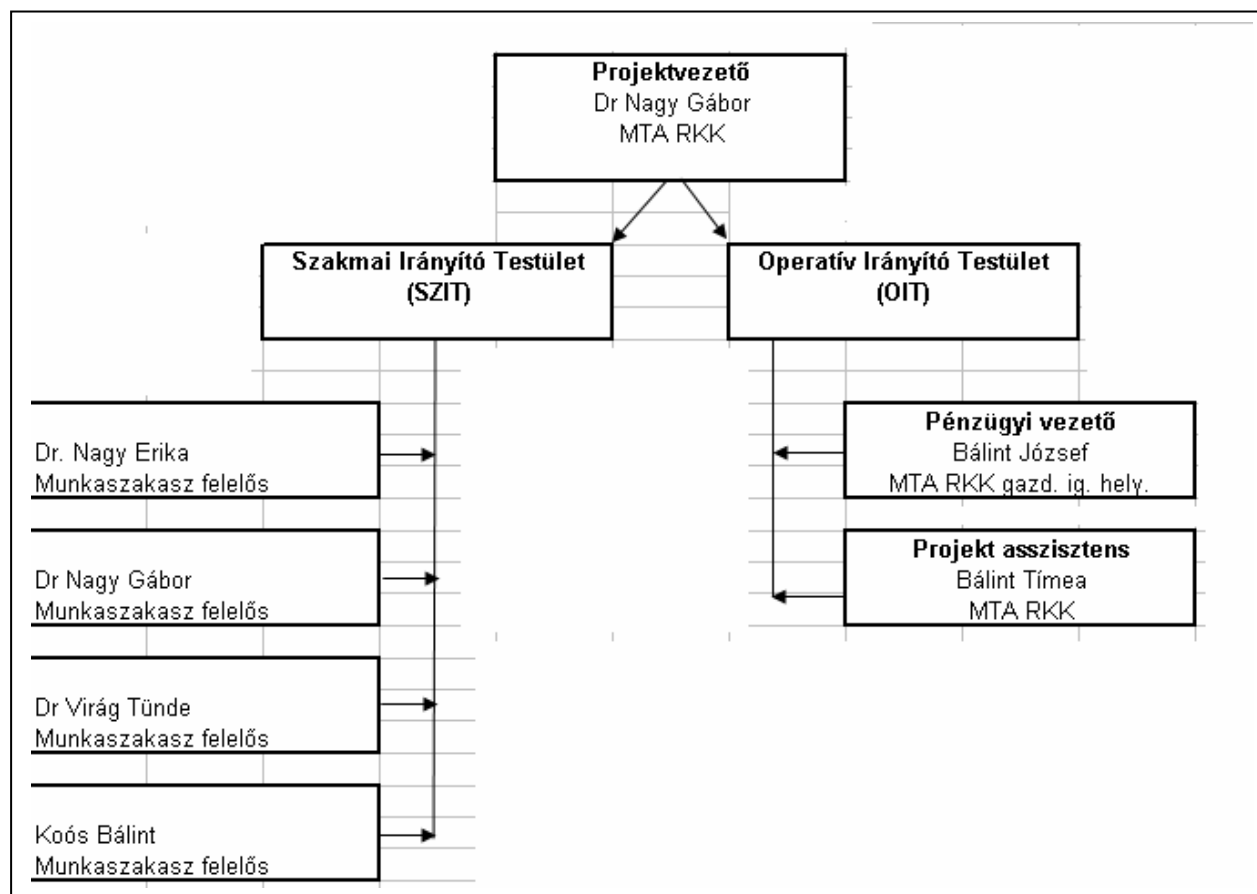
A projekt vezetője Dr. Nagy Gábor, a Magyar Tudományos Akadémia Regionális Kutatások Központjának (MTA RKK) tudományos főmunkatársa, aki már több, jelen pályázathoz hasonló szakmai tartalmú program megvalósításában közreműködött. A projekt vezetőjének feladata és felelőssége a pályázat szakmai célkitűzéseinek teljes körű megvalósítása. Mindezt a projektvezető által biztosított, a projekt egészére kiterjedő koordináció, valamint a megvalósításban közreműködők közötti információáramlás alapozza meg. Az információáramlást megkönnyíti, hogy a megvalósító szervezet érintett intézményegységei (MTA RKK KÉTI Térségfejlesztési Kutatások Osztálya, MTA RKK ATI Békéscsabai Osztály) között jól működő, a napi kapcsolattartást és az ésszerű munkamegosztást lehetővé tevő együttműködés alakult ki.

A projekt operatív megvalósítását a projektvezető irányításával a pénzügyi vezető és a projektasszisztens végzi. A pályázat pénzügyi lebonyolítását az MTA RKK gazdasági igazgatója, Bálint József biztosítja, aki nem csak hazai, hanem uniós projektek pénzügyi menedzselése terén is széleskörű tapasztalatokkal rendelkezik. A projektasszisztensi feladatokat az MTA RKK munkatársa, Bálint Tímea végzi, aki az elmúlt években több hazai pályázatban (ROP-kutatási pályázat, OFA, OTKA, OKA) látott el koordinációs és adminisztrációs feladatokat. A projektasszisztens főbb feladatai közé a projekt teljes körű adminisztrációja, a megvalósításban résztvevőkkel, valamint a pályázat kezelőjével történő kapcsolattartás tartozik. A projektvezető, a pénzügyi vezető és a projektasszisztens által alkotott *Operatív Irányító Testület* (OIT) felelős a programmal kapcsolatos pénzügyi és adminisztrációs tevékenységek pályázatban foglaltaknak megfelelő lebonyolításáért. E tevékenységi kör megfelelő szakmai tartalommal történő teljesítését a résztvevők hazai és nemzetközi projekteken szerzett tapasztalatai, a feladatok ésszerű megosztása és a rendszeres (szükség esetén akár napi szintű) kapcsolattartás segíti elő.

A menedzsment szerves részét képezi a különböző tudományterületeket (közgazdaságtan, geográfia, szociológia, stb.) képviselő szakértőkből álló *Szakmai Irányító Testület* (SZIT). Az érintett szakértők mindegyike szerepet vállal a kutatás egyes munkafázisainak, részműveinek koordinálásában. A kutatási tevékenységeket megalapozó „*Elméleti áttekintés*” (I. fázis) irányítója maga a projekt vezetője, Dr. Nagy Gábor, aki a pályázatban megjelölt valamennyi munkaszakasz szakmai összehangolását biztosítja. A „*Várostérségek az alkalmazott kutatásokban, illetve a fejlesztéspolitikákban*” című munkaszakaszt (II. fázis) Dr. Nagy Erika, az MTA RKK tudományos főmunkatársa koordinálja. A „*Formálódó várostérségek lehatárolása a Kárpát-medence magyarlakta területein*” munkaszakasz (III. fázis) több részterületre tagolódik, melynek szakmai koordinátorai: a projekt vezetője, Dr. Nagy Gábor, Dr. Bajmóczy Péter, a Szegedi Tudományegyetem Gazdaság- és Társadalomföldrajzi Tanszékének tanára, Kiss János Péter, az ELTE Regionális Tudományi Tanszékének tanára, Koós Bálint, az MTA RKK munkatársa, valamint Szalkay Gábor PhD-hallgató. A várostérségek empirikus kutatását magában foglaló „*Határokon átívelő várostérségek formálódása a hétköznapiakban*” című munkaszakaszt (IV. fázis) Dr. Virág Tünde, az MTA RKK munkatársa koordinálja. A kutatási eredmények szintetizálását magában foglaló V. munkafázis szakmai irányítója Dr. Nagy Erika. A Szakmai Irányító Testület tagjai a projekt megvalósítása során folyamatos (elsősorban on-line) kapcsolatban állnak egymással, emellett az egyes munkafázisok kezdetén személyes találkozókra (műhelybeszélgetések) kerül sor. Ezen túlmenően a projekt időszaka alatt összességében három alkalommal a szakmai előrehaladás bemutatást célzó workshop szervezésére kerül sor. Ezen

alkalmakon a projektmenedzsment mellett részt vesznek a megvalósításban közreműködő egyéb munkatársak, alvállalkozók, PhD-hallgatók, stb. és meghívást kapnak a Nemzeti Kutatási és Technológiai Hivatal képviselői is.

Az *Operatív Irányító Testület* valamint a *Szakmai Irányító Testület* alkotta *Projektmenedzsment* negyedévente ülésezik, azaz a projekt 24 hónapos időtartama alatt összességében 8 alkalommal kerül sor menedzsmentülésre, illetve a felmerülő szükségletekhez igazodva ennél gyakrabban is. Ezen üléseken sor kerül a projekttevékenységek összehangolására, a projekttel kapcsolatban felmerülő, munkaszakasz-vezetői szinten megoldhatatlan problémák kezelésére. A negyedéves ülések emellett lehetőséget biztosítanak a projektidőszak aktuális feladatainak egyeztetésére, a szakmai előrehaladás értékelésére, a menedzsment tagjainak átfogó tájékoztatására, valamint a projekt egészét érintő kérdések megvitatására, és a projektben vállalt kötelezettségek teljesítésének ellenőrzésére is.



IV. Melléklet

V. Nyilatkozatok